Образец по чл. 53, ал. 6 от НСГ

Изготвил: инж. Солих Дуги
/име, фамилия,/ подпис: .....
дата: 26.09.17г.,
№ и дата на удостоверението за упражняване на лесовъдска практика: 8953-07.04.17г.

Одобрил: инж. Бенгар Солахов
име, фамилия,/ подпис: .....
дата: 26.09.17г.,
№ и дата на удостоверението за упражняване на лесовъдска практика: 13025/28.08.17г.

ТЕХНОЛОГИЧЕН ПЛАН № ....

За добив на дървесина от отдел 169 подотдел а
На ТП ДГС/ДЛС Сернице /попълва се само за държавни гори/
Община Сърница; Землище Любин кольк;
имот с (кадастрален идентификатор/КВС) №....., /попълва се само за недържавни гори/

I. Схема за добива на дървесина от насаждението

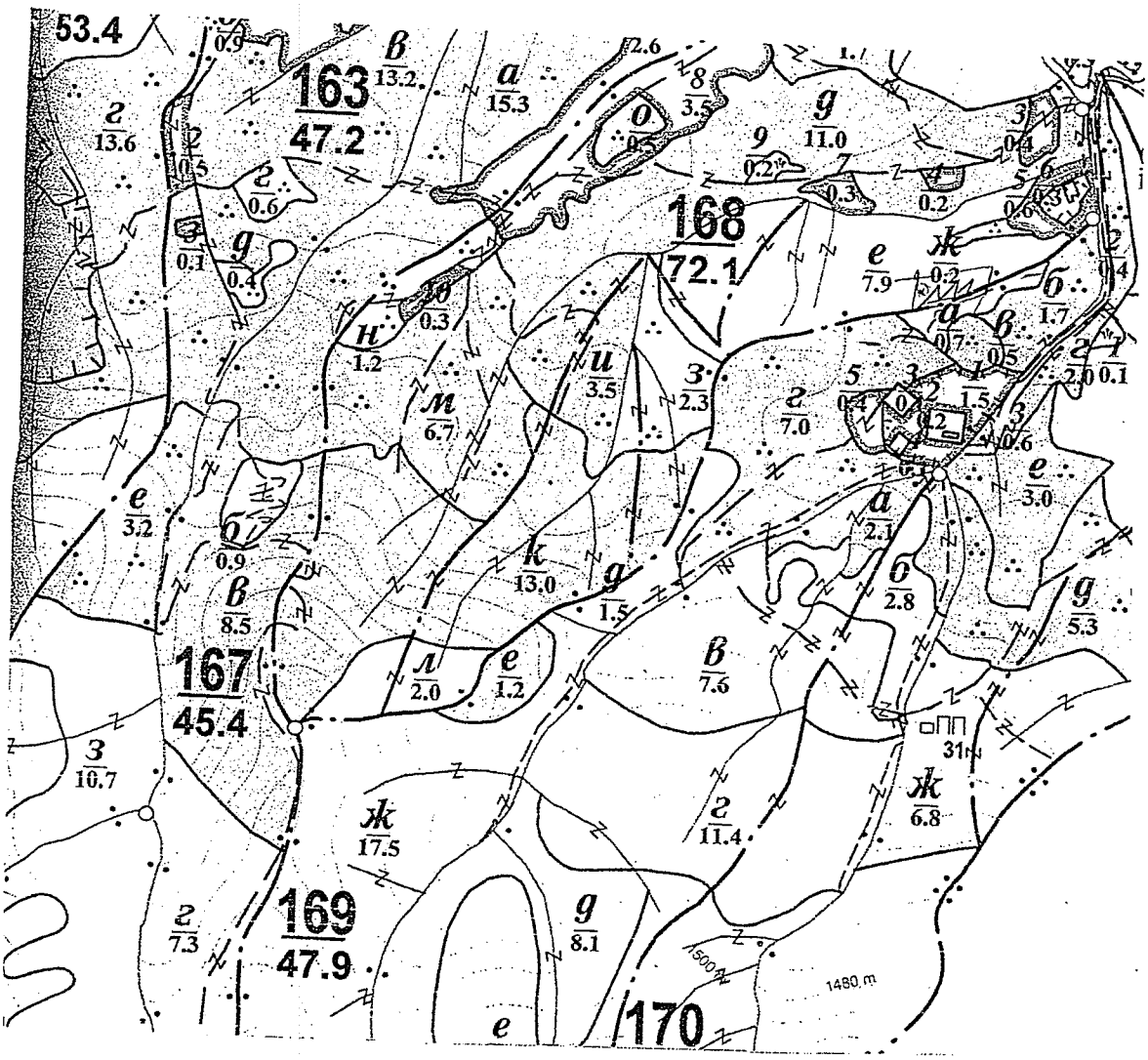

Легенда:

- ±±±± проектирани коларски вр. извозни пътища
- - - - - - - съществуващи извозни пътища
- съществуващ автомобилен път
- технологична просека
- .....
- проектирани тракторни вр. извозни пътища
- ▲▲▲ временен склад
- xxxxxx трасе на въжена линия
- проектиран автомобилен път
- зрелищна на ГСМ

На схемата задължително се нанасят контурите на насаждението/имота, съществуващите и проектирани временни

II. Характеристика на насаждението

1.Вид на сечта ...Единично Изборна.../ интензивност 20 %
Втори вид сеч ...../ интензивност .....%
2.Площ на подотдела ...0.7...ха Размер на сечището....0.7..... ха
3. Състав по план/програма..5м 5Бб.....действителен..5м 5Бб.....
5. Запас на 1 ха: с клони.....620.....куб.м/ха , без клони ....550.....куб. м/ха.
6. Среден наклон на терена ...10.....градуса.
7. Очакван добив от маркираната дървесина .....лежаща маса, куб.м.

дърв. вид / категория	ель					дърв. вид / категория	ель					
едра	65					дребна	~					вър-
средна	2					дърва	13					шина

8.Наличие и характеристика на подраста преди сечта (състав, възраст, средна височина, % на покритие) .. ..
.....
9. Средно извозно разстояние .....;
10. Други характеристики на насаждението (*токовища, сватбовища, надлесни дървета, сервитути, защитени територии, Натура 2000, защитени видове описани в доклада за гори с висока консервационна стойност, мъртва дървесина, вододайни зони, биологично разнообразие и др.*) ВКС 1; ВКС 1.1; ВКС 2; ВКС-5)
.....

III. Технологични указания

1. Дървесината в насаждението да се добива при спазване на технологичната схема по т. I
2. Сечта ще се извършва с (моторен трион, ръчно, машини; кастренето на отсечените стъбла се извършва: в сечище, на временен склад) с моторен трион и кастренето на отсечените стъбла в сечището.....
3. Извозът от сечището до временните складове ще се осъществява с...Ин вагинска сила на сортименти
на (цели стъбла, дълги/къси секции, сортименти, чипс и др.; с влачене по терена, изцяло натоварени).....
.....
.....
4. Проектирани нови горски автомобилни пътища съгласно Наредба 5 за строителството в горските територии без промяна на предназначението им: дължина .....м. широчина .....м.
5. Изграждане и ремонт на временни извозни горски пътища:
5.1 Тракторни – допустимо разстояние между тях .....м (не по-малко от 40 м), дължина .....м, широчина 4 м.
5.2 Коларски - разстояние между тях.....м (не по-малко от 40 м), дължина .....м, широчина ... м
6. Просеки за въжени линии: ..... бр,
допустимо разстояние между просеките ..... м., дължина ..... м., широчина ..... м.
7. Направа на технологични просеки .....бр.
допустимо разстояние между тях .....м., дължина .....м., широчина ..... м.
8. Изграждане на нови временни складове (бр., площ в ха) .....
.....
9. Мерки за опазване на оставащите на корен дървета, подраста, младиняка и почвата Правилно определяне посоката на поваляне.....
10. Начини за почистване на сечището Събиране клоните и върхината на купчини
11. Други указания: Зареждането на ГСМ да става на определените места.....
Да се изнасят битовите отпадъци от сечището извън горските територии на определените за това места.
12. Всички операции по подготвителните и основните работи да се извършват съгласно изискванията на Правилника за здравословни и безопасни условия на труд в горите и правилата за противопожарна безопасност в горите.

ЗАПОЗНАТ с технологичния план: ...../попълва се след издаването на позволителното за сеч/
Лицето по чл. 108, ал. 2 от ЗГ, на което е издадено позволително за сеч № .....
.....
/ трите имена, подпис, дата - /
№ и дата на удостоверението за упражняване на лесовъдска практика: .....

Образец по чл. 53, ал. 6 от НСГ

Изготвил: инж. Солмих Гуза
/име, фамилия,/ подпис: .....
дата: 28.09.17 г.,
№ и дата на удостоверението за упражняване на лесовъдска практика: 8953-07.02.17г.

Одобрил: инж. Велизар Солаков
име, фамилия,/ подпис: .....
дата: 25.09.17 г.,
№ и дата на удостоверението за упражняване на лесовъдска практика: 13025-25.08.17г.

ТЕХНОЛОГИЧЕН ПЛАН № ....

За добив на дървесина от отдел 169 подотдел Г
На ТП ДГС/ДЛС Селище /попълва се само за държавни гори/
Община Сърница; Землище Побит камък;
имот с (кадастрален идентификатор/КВС) №....., /попълва се само за недържавни гори/

I. Схема за добива на дървесина от насаждението

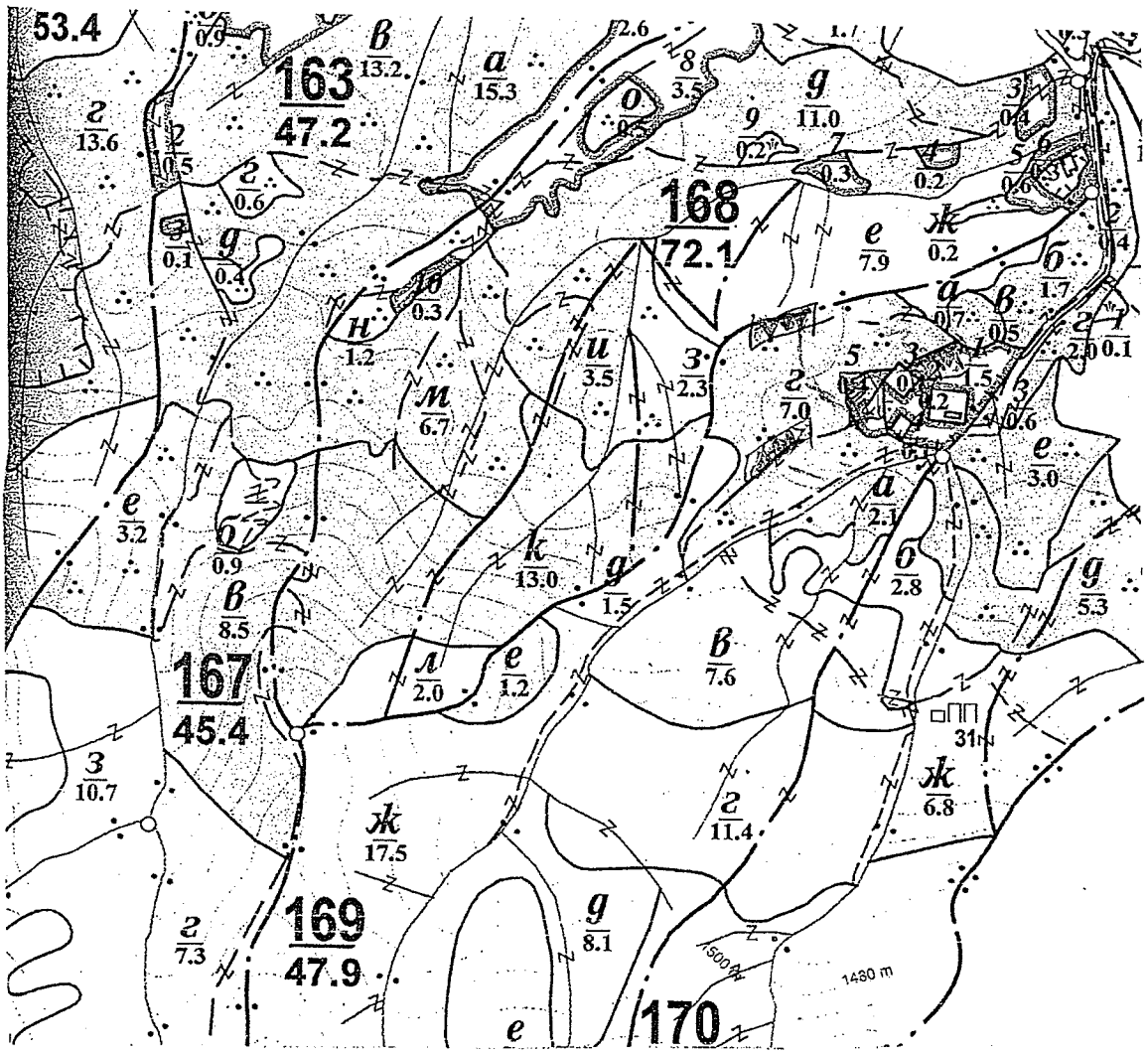

Легенда:

- ±±±± проектирани коларски вр. извозни пътища
- - - - - - съществуващи извозни пътища
- съществуващ автомобилен път
- технологична просека
- .....
- »»»»» проектирани тракторни вр. извозни пътища
- ▲▲▲ временен склад
- xxxxxx трасе на въжена линия
- =+=+=+= проектиран автомобилен път
- ○ ..... място за зарежване на ГСМ

На схемата задължително се нанасят контурите на насаждението/имота, съществуващите и проектирани временни

II. Характеристика на насаждението

1.Вид на сечта ...Профилиране.../ интензивност .....%
Втори вид сеч ...../ интензивност .....%
2.Площ на подотдела ...7.0...ха Размер на сечището..... ха
3. Състав по план/програма..6Б-6...СЧ-4..., действителен.....
5. Запас на 1 ха: с клони.....191.....куб.м/ха , без клони .....куб. м/ха.
6. Среден наклон на терена ..12.....градуса.
7. Очакван добив от маркираната дървесина .....170.....лежаща маса, куб.м.

дърв. вид / категория						дърв. вид / категория							
едра	19	7				дребна	1	3				вър-шина	
средна	39	36				дърва	4	2					

8.Наличие и характеристика на подраста преди сечта (състав, възраст, средна височина, % на покритие) ...6Б-5...СЧ-5...Н.Р.-20...ЗЕЛЕН.-0,2...ОБЩ-4
.....
9. Средно извозно разстояние ..5Ом-1000м
10. Други характеристики на насаждението (*токовища, сватбовища, надлесни дървета, сервитути, защитени територии, Натура 2000, защитени видове описани в доклада за гори с висока консервационна стойност, мъртва дървесина, вододайни зони, биологично разнообразие и др.)*
.....
...ВКС-1...ВС-2...ПКС-3.....

III. Технологични указания

1. Дървесината в насаждението да се добива при спазване на технологичната схема по т. I
2. Сечта ще се извършва с (моторен трион, ръчно, машини; кастренето на отсечените стъбла се извършва: в сечище, на временен склад) .....
.....
3. Извозът от сечището до временните складове ще се осъществява с.....ЛИН-ВОТИЛЕЦ.....
.....ТРТС ЗА СОРТИМЕНТИ.....
на (цели стъбла, дълги/къси секции, сортименти, чипс и др.; с влачене по терена, изцяло натоварени).....
.....
.....
.....
4. Проектирани нови горски автомобилни пътища съгласно Наредба 5 за строителството в горските територии без промяна на предназначението им: дължина .....м. широчина .....м.
5. Изграждане и ремонт на временни извозни горски пътища:
5.1 Тракторни – допустимо разстояние между тях .....м (не по-малко от 40 м), дължина .....м, широчина 4 м.
5.2 Коларски - разстояние между тях.....м (не по-малко от 40 м), дължина .....м, широчина ... м
6. Просеки за въжени линии: ..... бр.
допустимо разстояние между просеките ..... м., дължина ..... м., широчина ..... м.
7. Направа на технологични просеки .....бр.
допустимо разстояние между тях .....м., дължина .....м., широчина ..... м.
8. Изграждане на нови временни складове (бр., площ в ха) .....4 бр.....
.....
9. Мерки за опазване на оставащите на корен дървета, подраста, младиняка и почвата ...Правилно опр. мощността на товарния с ЧЕЛО отсъства изт. изтрага
10. Начини за почистване на сечището ...Сортиране на кори (клони, бор-ни)
11. Други указания: ...Зареждането на ГСМ за сечи ще...
...определените места на временните складове.....
Да се изнасят битовите отпадъци от сечището извън горските територии на определените за това места.
12. Всички операции по подготвителните и основните работи да се извършват съгласно изискванията на Правилника за здравословни и безопасни условия на труд в горите и правилата за противопожарна безопасност в горите.

ЗАПОЗНАТ с технологичния план: ...../попълва се след издаването на позволителното за сеч/
Лицето по чл. 108, ал. 2 от ЗГ, на което е издадено позволително за сеч № .....
.....
/ трите имена, подпис, дата - /
№ и дата на удостоверението за упражняване на лесовъдска практика: .....

Образец по чл. 33, ал. 6 от НСГ

Изготвил: [signature]
Реджеп Н. Тремитов
/име, фамилия,/ подпис: .....
дата: 17.11.17 г.,
№ и дата на удостоверението за упражняване на лесовъдска практика: 6613/07.06.12г.

Одобрил: [signature]
инж. В. Чолаков
име, фамилия,/ подпис: .....
дата: 20.11.17 г.,
№ и дата на удостоверението за упражняване на лесовъдска практика: 13025/28.08.17г.

ТЕХНОЛОГИЧЕН ПЛАН № 1..

За добив на дървесина от отдел 87 подотдел а
На ТП ДГС/ДЛС „Селище" /попълва се само за държавни гори/
Община Сърница; Землище Побит камък;
имот с (кадастрален идентификатор/КВС) №....., /попълва се само за недържавни гори/

I. Схема за добива на дървесина от насаждението

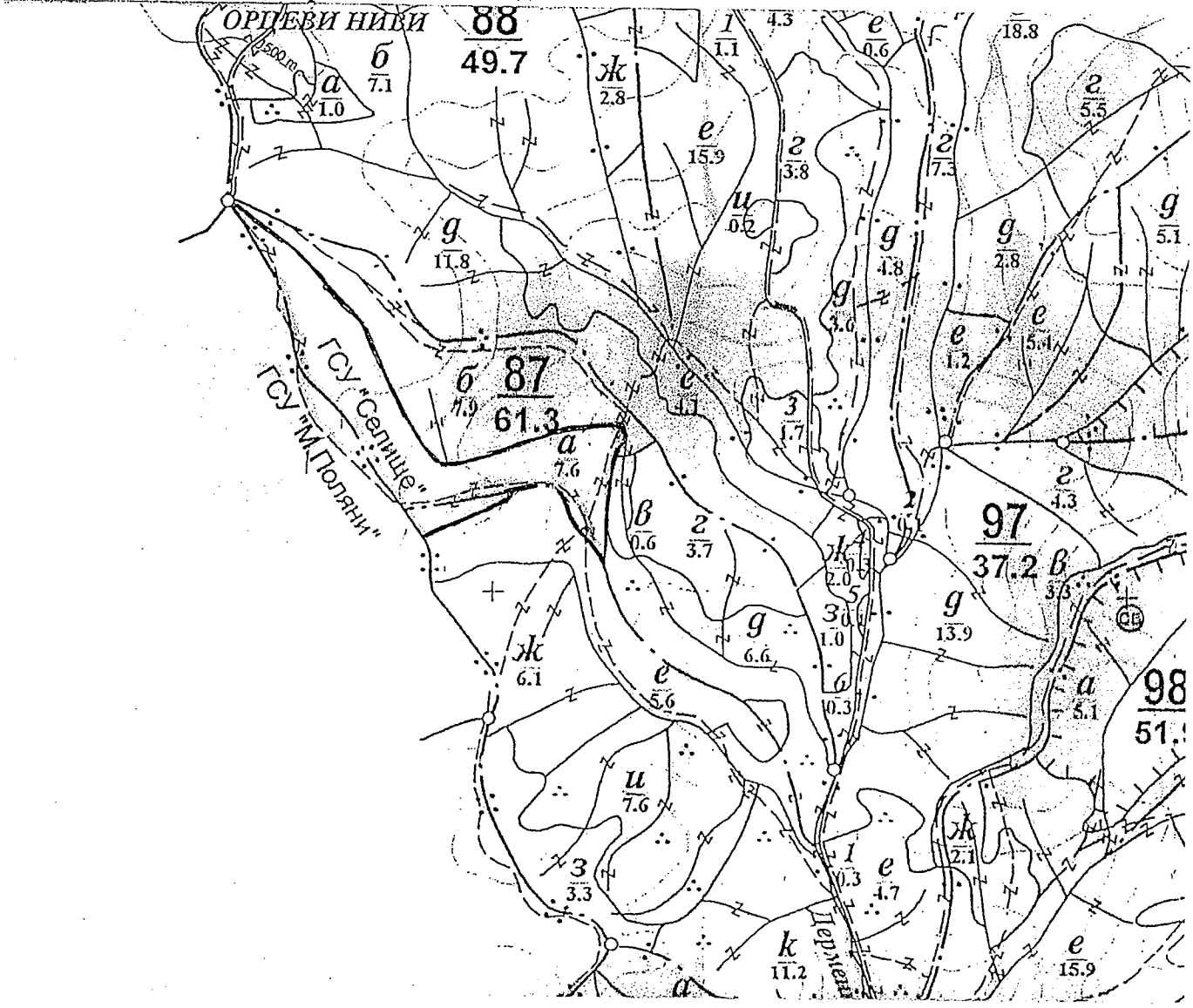

Легенда:

±±±± проектирани коларски вр. извозни пътища	»»»»» проектирани тракторни вр. извозни пътища
- - - - - - съществуващи извозни пътища	▲▲▲ временен склад
═══ съществуващ автомобилен път	xxxxxx трасе на въжена линия
~~ технологична просека	=+=+=+= проектиран автомобилен път
.....	.....

На схемата задължително се нанасят контурите на насаждението/имота, съществуващите и проектирани временни горски пътища, технологичните просеки, просеките за въжени линии, извозни пътища, временни складове както и връзката им със съществуващата автомобилна пътна мрежа.

II. Характеристика на насаждението

1.Вид на сечта ...Пробирка.../ интензивност 20 %
Втори вид сеч ...../ интензивност .....%
2.Площ на подотдела ...7.6....ха, Размер на сечището.....7.6..... ха
3. Състав по план/програма...6Б - 10....., действителен...6Б - 10.....
5. Запас на 1 ха: с клони....486.....куб.м/ха , без клони ...441.....куб. м/ха.
6. Среден наклон на терена ...16....градуса.
7. Очакван добив от маркираната дървесина .....525.....лежаща маса, куб.м.

дърв. вид / категория	6Б					дърв. вид / категория	6Б					
едра	353					дребна	8					вър-
средна	132					дърва	32					шина

8.Наличие и характеристика на подраста преди сечта (състав, възраст, средна височина, % на покритие) .см.-10.,....40 годишен...,от 2,5 м височина до 5 м.
.....
9. Средно извозно разстояние ...300 м
10. Други характеристики на насаждението (*токовища, сватбовища, надлесни дървета, сервитути, защитени територии, Натура 2000, защитени видове описани в доклада за гори с висока консервационна стойност, мъртва дървесина, вододайни зони, биологично разнообразие и др.*)
.....Натура 2000 ВКС 1.1 ВКС-2 ВКС-5
.....

III. Технологични указания

1. Дървесината в насаждението да се добива при спазване на технологичната схема по т. I
2. Сечта ще се извършва с (моторен трион, ръчно, машини; кастренето на отсечените стъбла се извършва: в сечище, на временен склад) ...Моторен трион, ръчно кастренето на отсечените стъбла да се извършва в сечището.
3. Извозът от сечището до временните складове ще се осъществява с ...трактор покрай пътищата и вимата, а останалата част с животинска сила, тел
на (цели стъбла, дълги/къси секции, сортименти, чипс и др.; с влачене по терена, изцяло натоварени) ...цели стъбла и стъблени секции с влачене по терена
.....
4. Проектирани нови горски автомобилни пътища съгласно Наредба 5 за строителството в горските територии без промяна на предназначението им: дължина .....м. широчина .....м.
5. Изграждане и ремонт на временни извозни горски пътища:
5.1 Тракторни – допустимо разстояние между тях .....м (не по-малко от 40 м), дължина .....м, широчина 4 м.
5.2 Коларски - разстояние между тях.....м (не по-малко от 40 м), дължина .....м, широчина ... м
6. Просеки за въжени линии: ..... бр.
допустимо разстояние между просеките ..... м., дължина ..... м., широчина ..... м.
7. Направа на технологични просеки .....бр.
допустимо разстояние между тях .....м., дължина .....м., широчина ..... м.
8. Изграждане на нови временни складове (бр., площ в ха) .....да се малуват.....
.....временната горска мрс.....
9. Мерки за опазване на оставащите на корен дървета, подраста, младиняка и почвата
...да се спазва посоката на повалянe.....
10. Начини за почистване на сечището ...събиране клоните и струпването на купчини
11. Други указания: ...да се спазва тел в долната част на дета – ...ограда тел.....
Да се изнасят битовите отпадъци от сечището извън горските територии на определените за това места.
12. Всички операции по подготвителните и основните работи да се извършват съгласно изискванията на Правилника за здравословни и безопасни условия на труд в горите и правилата за противопожарна безопасност в горите.

ЗАПОЗНАТ с технологичния план: ...../попълва се след издаването на позволителното за сеч/
Лицето по чл. 108, ал. 2 от ЗГ, на което е издадено позволително за сеч № .....
.....
/ трите имена, подпис, дата - /
№ и дата на удостоверението за упражняване на лесовъдска практика: .....

Образец по чл. 53, ал. 6 от НСГ

Изготвил: Ахмед Полунов
/име, фамилия,/ подпис:
дата: 1.11.17 г.,
№ и дата на удостоверението за упражняване на лесовъдска практика: 9136/18.03.13 г.

Одобрил: инж. Велизар Голаков
име, фамилия,/ подпис:
дата: 1.11.17 г.,
№ и дата на удостоверението за упражняване на лесовъдска практика: 13025/28.08.2012 г.

ТЕХНОЛОГИЧЕН ПЛАН № 1

За добив на дървесина от отдел 87 подотдел Б
На ТП ДГС/ДЛС Селище /попълва се само за държавни гори/
Община Сърница; Землище Побиткамък;
имот с (кадастрален идентификатор/КВС) №....., /попълва се само за недържавни гори/

I. Схема за добива на дървесина от насаждението

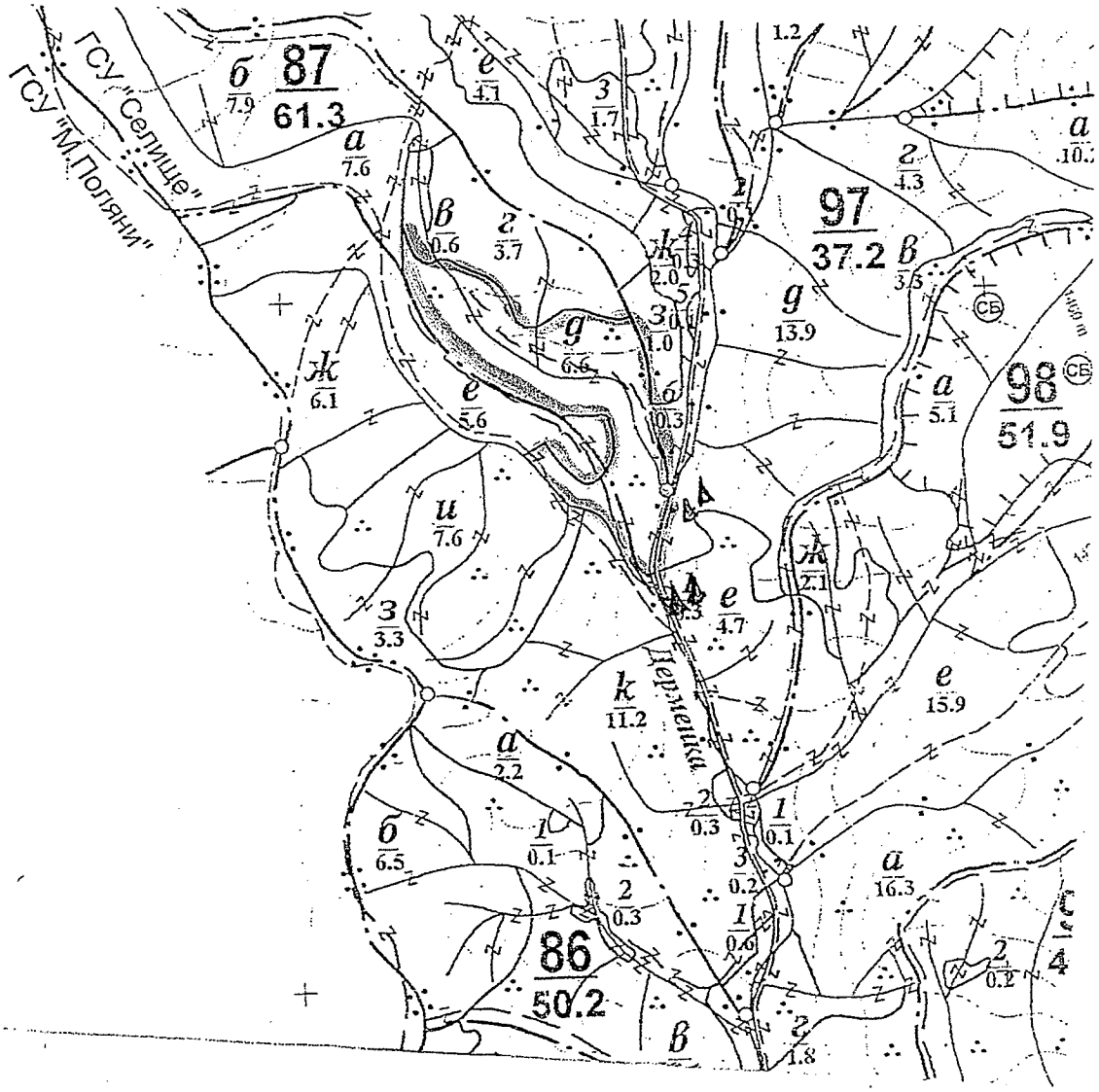

Легенда:

- ±±±± проектирани коларски вр. извозни пътища
- - - - - - съществуващи извозни пътища
- съществуващ автомобилен път
- технологична просека
- граници на н-ето.
- »»»» проектирани тракторни вр. извозни пътища
- ▲▲▲ временен склад
- xxxxxx трасе на въжена линия
- =+=+=+= проектиран автомобилен път
- .....

На схемата задължително се нанасят контурите на насаждението/имота, съществуващите и проектирани временни

II. Характеристика на насаждението

1.Вид на сечта ...Прободрица.../ интензивност .....%
Втори вид сеч ...../ интензивност .....%
2.Площ на подотдела ...3,9...ха Размер на сечището..... ха
3. Състав по план/програма..6Бор10 см....., действителен.....
5. Запас на 1 ха: с клони...397....куб.м/ха , без клони .....куб. м/ха.
6. Среден наклон на терена ...22....градуса.
7. Очакван добив от маркираната дървесина ...400.....лежаща маса, куб.м.

дърв. вид / категория	бор	см				дърв. вид / категория	бр	см				
едра	163	10				дребна	12					вър-
средна	150	2				дърва	62	1				шина

8.Наличие и характеристика на подраста преди сечта (състав, възраст, средна височина, % на покритие) ...Смб...5Б.....4г.....2,0.....50%.....
.....
9. Средно извозно разстояние ...500...;
10. Други характеристики на насаждението (*токовища, сватбовища, надлесни дървета, сервитути, защитени територии, Натура 2000, защитени видове описани в доклада за гори с висока консервационна стойност, мъртва дървесина, вододайни зони, биологично разнообразие и др.)*
...ВКС1.1., ВКС2., ВКС4, ВКС5.....
.....

III. Технологични указания

1. Дървесината в насаждението да се добива при спазване на технологичната схема по т. I
2. Сечта ще се извършва с (моторен трион, ръчно, машини; кастренето на отсечените стъбла се извършва: в сечище, на временен склад) Моторни триона. Кастренето на отсечените стъбла ще се извършва в сечището
3. Извозът от сечището до временните складове ще се осъществява с Трактор ЮМЗ с щ. сила на широки стъбла а тънките чрез мърсят на (цели стъбла, дълги/къси секции, сортименти, чипс и др.; с влачене по терена, изцяло натоварени). На секции не по-дълги от 12 м.
.....
4. Проектирани нови горски автомобилни пътища съгласно Наредба 5 за строителството в горските територии без промяна на предназначението им: дължина .....м. широчина .....м.
5. Изграждане и ремонт на временни извозни горски пътища:

5.1 Тракторни – допустимо разстояние между тях .....м (не по-малко от 40 м), дължина .....м, широчина 4 м.

5.2 Коларски - разстояние между тях.....м (не по-малко от 40 м), дължина .....м, широчина ... м

6. Просеки за въжени линии: ..... бр.
допустимо разстояние между просеките ..... м., дължина ..... м., широчина ..... м.
7. Направа на технологични просеки .....бр.
допустимо разстояние между тях .....м., дължина .....м., широчина ..... м.
8. Изграждане на нови временни складове (бр., площ в ха) 2 бр.
Да се използват съществуващите
9. Мерки за опазване на оставащите на корен дървета, подраста, младиняка и почвата Правилно определяне посоката на повалянето
10. Начини за почистване на сечището Събиране боклуците изгаряне
11. Други указания: Зареждането на ГСМ извършването на определени за това места
Да се изнасят битовите отпадъци от сечището извън горските територии на определените за това места.
12. Всички операции по подготвителните и основните работи да се извършват съгласно изискванията на Правилника за здравословни и безопасни условия на труд в горите и правилата за противопожарна безопасност в горите.

ЗАПОЗНАТ с технологичния план: ...../попълва се след издаването на позволителното за сеч/
Лицето по чл. 108, ал. 2 от ЗГ, на което е издадено позволително за сеч № .....
.....
/ трите имена, подпис, дата - /
№ и дата на удостоверението за упражняване на лесовъдска практика: .....

Образец по чл. 53, ал. 6 от НСГ

Изготвил: Ахмед Шолунов
/име, фамилия,/ подпис: .....
дата: 1.11.12 г.,
№ и дата на удостоверението за упражняване на лесовъдска практика: 9436/15.03.13

Одобрил: инж. Велизар Голаков
име, фамилия,/ подпис: .....
дата: 1.11.12 г.,
№ и дата на удостоверението за упражняване на лесовъдска практика: 13025/28.08.2012 г.

ТЕХНОЛОГИЧЕН ПЛАН № 1

За добив на дървесина от отдел 87 подотдел Г
На ТП ДГС/ДЛС Селище /попълва се само за държавни гори/
Община Сърница; Землище Побиткамак;
имот с (кадастрален идентификатор/КВС) №....., /попълва се само за недържавни гори/

I. Схема за добива на дървесина от насаждението

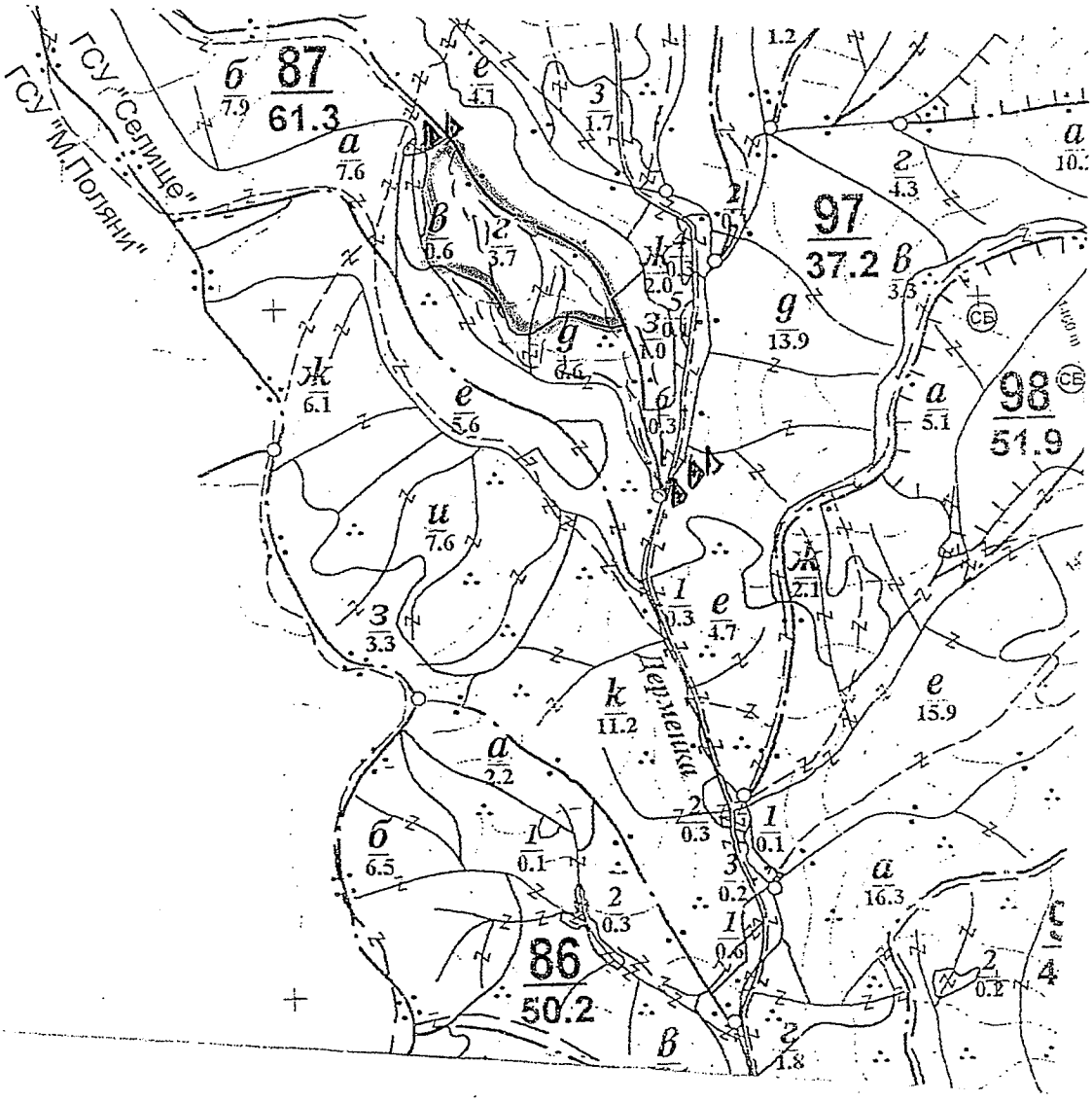

Легенда:

- ±±±± проектирани коларски вр. извозни пътища
- - - - - - съществуващи извозни пътища
- съществуващ автомобилен път
- технологична просека
- граница на н-то
- проектирани тракторни вр. извозни пътища
- ▲ ▲ ▲ временен склад
- xxxxxx трасе на въжена линия
- проектиран автомобилен път
- .....

На схемата задължително се нанасят контурите на насаждението/имота, съществуващите и проектирани временни

II. Характеристика на насаждението

1.Вид на сечта ...Прореждане.../ интензивност .....%
Втори вид сеч ...../ интензивност .....%
2.Площ на подотдела ...3.7...ха Размер на сечището.....3.7..... ха
3. Състав по план/програма...6 бор 1 0 ОМ...., действителен.....
5. Запас на 1 ха: с клони..365.....куб.м/ха , без клони .....куб. м/ха.
6. Среден наклон на терена ....15....градуса.
7. Очакван добив от маркираната дървесина .....114.....лежаща маса, куб.м.

дърв. вид / категория						дърв. вид / категория							
едра	57					дребна	3					вър- шина	
средна	47					дърва	7						

8.Наличие и характеристика на подраста преди сечта (състав, възраст, средна височина, % на покритие) ..СМ 10 Б бор.....30 г.....4 м.,.....
.....
9. Средно извозно разстояние ..300.;
10. Други характеристики на насаждението (*токовища, сватбовища, надлесни дървета, сервитути, защитени територии, Натура 2000, защитени видове описани в доклада за гори с висока консервационна стойност, мъртва дървесина, водосборни зони, биологично разнообразие и др.)*
.....ВКС 1.1 ВКС 2 ВКС 3.....
.....

III. Технологични указания

1. Дървесината в насаждението да се добива при спазване на технологичната схема по т. I
2. Сечта ще се извършва с (моторен трион, ръчно, машини; кастренето на отсечените стъбла се извършва: в сечище, на временен склад) ...моторни триони. Кастренето на отсечените стъбла ще се извършва в сечището.....
3. Извозът от сечището до временните складове ще се осъществява с ...с трактор и ...
на (цели стъбла, дълги/къси секции, сортименти, чипс и др.; с влачене по терена, изцяло натоварени).....
.....
.....
4. Проектирани нови горски автомобилни пътища съгласно Наредба 5 за строителството в горските територии без промяна на предназначението им: дължина .....м. широчина .....м.
5. Изграждане и ремонт на временни извозни горски пътища:
5.1 Тракторни – допустимо разстояние между тях .....м (не по-малко от 40 м), дължина .....м, широчина 4 м.
5.2 Коларски - разстояние между тях.....м (не по-малко от 40 м), дължина .....м, широчина ... м
6. Просеки за въжени линии: ..... бр.
допустимо разстояние между просеките ..... м., дължина ..... м., широчина ..... м.
7. Направа на технологични просеки .....бр.
допустимо разстояние между тях .....м., дължина .....м., широчина ..... м.
8. Изграждане на нови временни складове (бр., площ в ха) ...2 бр. 1 дка...
се минава в зависимост от количеството дърва...
9. Мерки за опазване на оставащите на корен дървета, подраста, младиняка и почвата ...задължително опреляване посоката на движение...
10. Начини за почистване на сечището ...извършва се по-късно от изтегляне...
11. Други указания: ...Да се извършва на ГСМ и маслобоядисване...
...на отбрани дървета от съответния вид дървесина...
Да се изнасят битовите отпадъци от сечището извън горските територии на определените за това места.
12. Всички операции по подготвителните и основните работи да се извършват съгласно изискванията на Правилника за здравословни и безопасни условия на труд в горите и правилата за противопожарна безопасност в горите.

ЗАПОЗНАТ с технологичния план: ...../попълва се след издаването на позволителното за сеч/
Лицето по чл. 108, ал. 2 от ЗГ, на което е издадено позволително за сеч № .....
.....
/ трите имена, подпис, дата - /
№ и дата на удостоверението за упражняване на лесовъдска практика: .....

Образец по чл. 53, ал. 6 от НСГ

Изготвил: Асмед Толунов
/име, фамилия,/ подпис: .....
дата: 1.11.17г.,
№ и дата на удостоверението за упражняване на лесовъдска практика: 9136/15.03.13

Одобрил: инж. Велиг ар Голаков
име, фамилия,/ подпис: .....
дата: 1.11.17г.,
№ и дата на удостоверението за упражняване на лесовъдска практика: 13025/28.08.2017г.

ТЕХНОЛОГИЧЕН ПЛАН № 1

За добив на дървесина от отдел 87 подотдел ...
На ТП ДГС/ДЛС Селище /попълва се само за държавни гори/
Община Сърница; Землище Подиткамене;
имот с (кадастрален идентификатор/КВС) №....., /попълва се само за недържавни гори/

I. Схема за добива на дървесина от насаждението

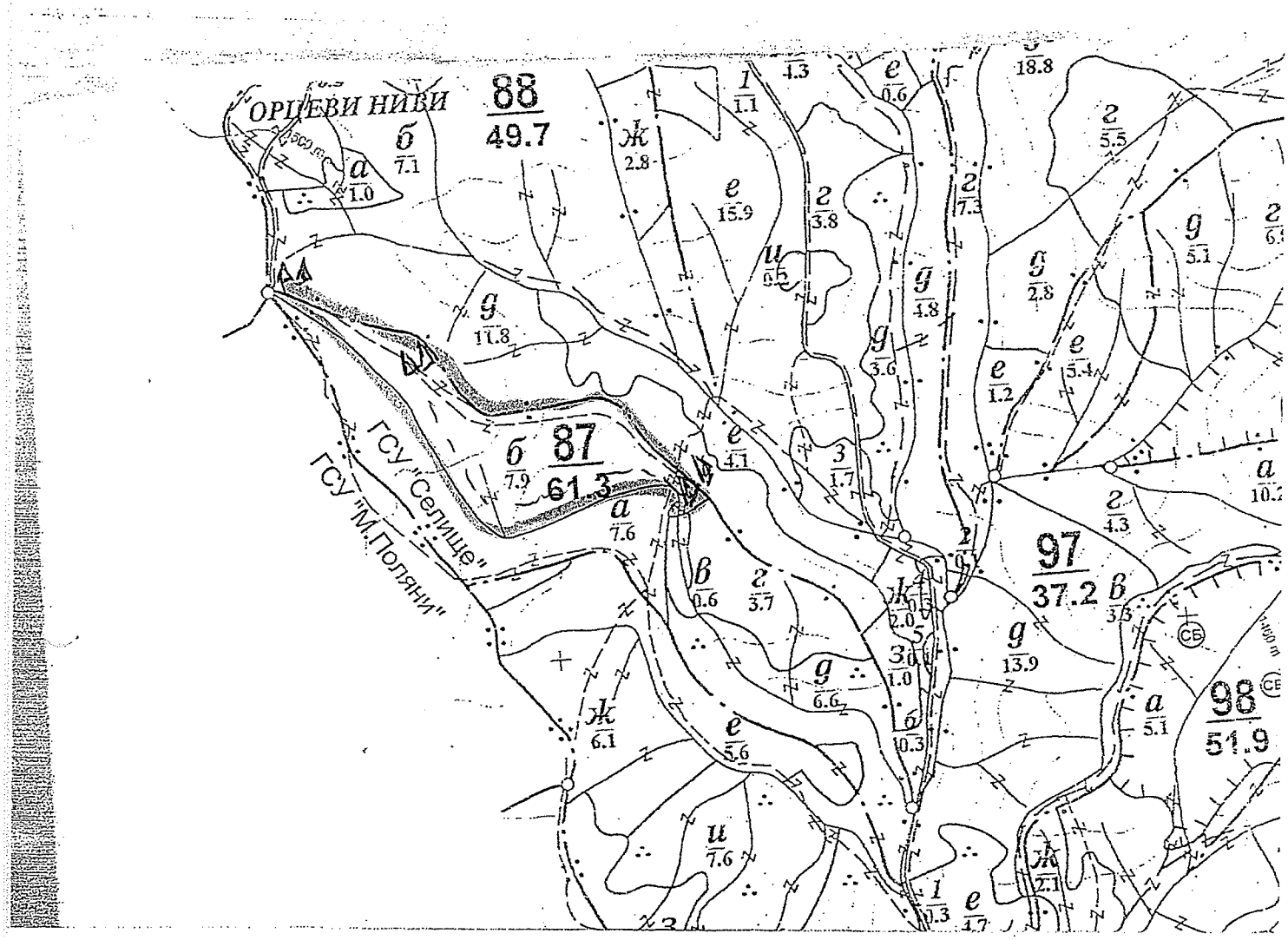

Легенда:

- ±±±± проектирани коларски вр. извозни пътища
- - - - - - съществуващи извозни пътища
- съществуващ автомобилен път
- технологична просека
- граници на н-ето
- »»»» проектирани тракторни вр. извозни пътища
- ▲▲▲ временен склад
- xxxxxx трасе на въжена линия
- =+=+=+= проектиран автомобилен път
- .....

На схемата задължително се нанасят контурите на насаждението/имота, съществуващите и проектирани временни

II. Характеристика на насаждението

1.Вид на сечта ...Иглолистна.../ интензивност .....%
Втори вид сеч ...../ интензивност .....%
2.Площ на подотдела ..6.6...ха Размер на сечището..... ха
3. Състав по план/програма..8Б 9 см 1..., действителен...8Б 9 см 1.....
5. Запас на 1 ха: с клони 259.32 куб.м/ха , без клони .....куб. м/ха.
6. Среден наклон на терена ..2.....градуса.
7. Очакван добив от маркираната дървесина .....152.....лежаща маса, куб.м.

дърв. вид / категория	бор	см				дърв. вид / категория	бор	см					
едра	31	43				дребна	1	2				вър-шина	
средна	75	18				дърва	9	3					

8.Наличие и характеристика на подраста преди сечта (състав, възраст, средна височина, % на покритие) .....см. 10 ..... 10 г. ..... 0.6 м .....
.....
9. Средно извозно разстояние .300.....;
10. Други характеристики на насаждението (*токовища, сватбовища, надлесни дървета, сервитути, защитени територии, Натура 2000, защитени видове описани в доклада за гори с висока консервационна стойност, мъртва дървесина, вододайни зони, биологично разнообразие и др.)*
ВКСЛ.Л., ТЗКС2, ВКС4, ВКС5
.....
.....

III. Технологични указания

1. Дървесината в насаждението да се добива при спазване на технологичната схема по т. I
2. Сечта ще се извършва с (моторен трион, ръчно, машини; кастренето на отсечените стъбла се извършва: в сечище, на временен склад) моторен трион, кастренето на отсечените стъбла се извършва в сечището
3. Извозът от сечището до временните складове ще се осъществява с...трактор ... или животински тегл. сила
на (цели стъбла, дълги/къси секции, сортименти, чипс и др.; с влачене по терена, изцяло натоварени).....
Най-вече стъбла, а там каквото трябва е извън сечището и ще бъде извозено.....
4. Проектирани нови горски автомобилни пътища съгласно Наредба 5 за строителството в горските територии без промяна на предназначението им: дължина .....м. широчина .....м.
5. Изграждане и ремонт на временни извозни горски пътища:
5.1 Тракторни – допустимо разстояние между тях .....м (не по-малко от 40 м), дължина .....м, широчина 4 м.
5.2 Коларски - разстояние между тях.....м (не по-малко от 40 м), дължина .....м, широчина ... м
6. Просеки за въжени линии: ..... бр.
допустимо разстояние между просеките ..... м., дължина ..... м., широчина ..... м.
7. Направа на технологични просеки .....бр.
допустимо разстояние между тях .....м., дължина .....м., широчина ..... м.
8. Изграждане на нови временни складове (бр., площ в ха) ..3 бр.....
Складът ще бъде изграден извън сечището.....
9. Мерки за опазване на оставащите на корен дървета, подраста, младиняка и почвата Да бъдат спазени изискванията на ЗЛОВ.....
10. Начини за почистване на сечището ...Сечищата ще бъдат почистени.....
11. Други указания: Отпадът от отсечените и кастрените дървета ще бъде изнесен от сечището на определените за целта места.
Да се изнасят битовите отпадъци от сечището извън горските територии на определените за това места.
12. Всички операции по подготвителните и основните работи да се извършват съгласно изискванията на Правилника за здравословни и безопасни условия на труд в горите и правилата за противопожарна безопасност в горите.

ЗАПОЗНАТ с технологичния план: ...../попълва се след издаването на позволителното за сеч/
Лицето по чл. 108, ал. 2 от ЗГ, на което е издадено позволително за сеч № .....
.....
/ трите имена, подпис, дата - /
№ и дата на удостоверението за упражняване на лесовъдска практика: .....

Образец по чл. 55, ал. 6 от

Изготвил: инж. Мехмед Толупов
/име, фамилия,/ подпис: .....
дата 22.11.17 г.,
№ и дата на удостоверението за упражняване на лесовъдска практика: 2671/23.02.2012 г.

Одобрил: инж. Велизар Голаков
име, фамилия,/ подпис: .....
дата 22.11.17 г.,
№ и дата на удостоверението за упражняване на лесовъдска практика: 13025/28.08.2017

ТЕХНОЛОГИЧЕН ПЛАН № 1

За добив на дървесина от отдел 88 подотдел 1Н
На ТП ДГС/ДЛС Селище /попълва се само за държавни гори/
Община Сърница; Землище Йобиткамък;
имот с (кадастрален идентификатор/КВС) №....., /попълва се само за недържавни гори/

I. Схема за добива на дървесина от насаждението

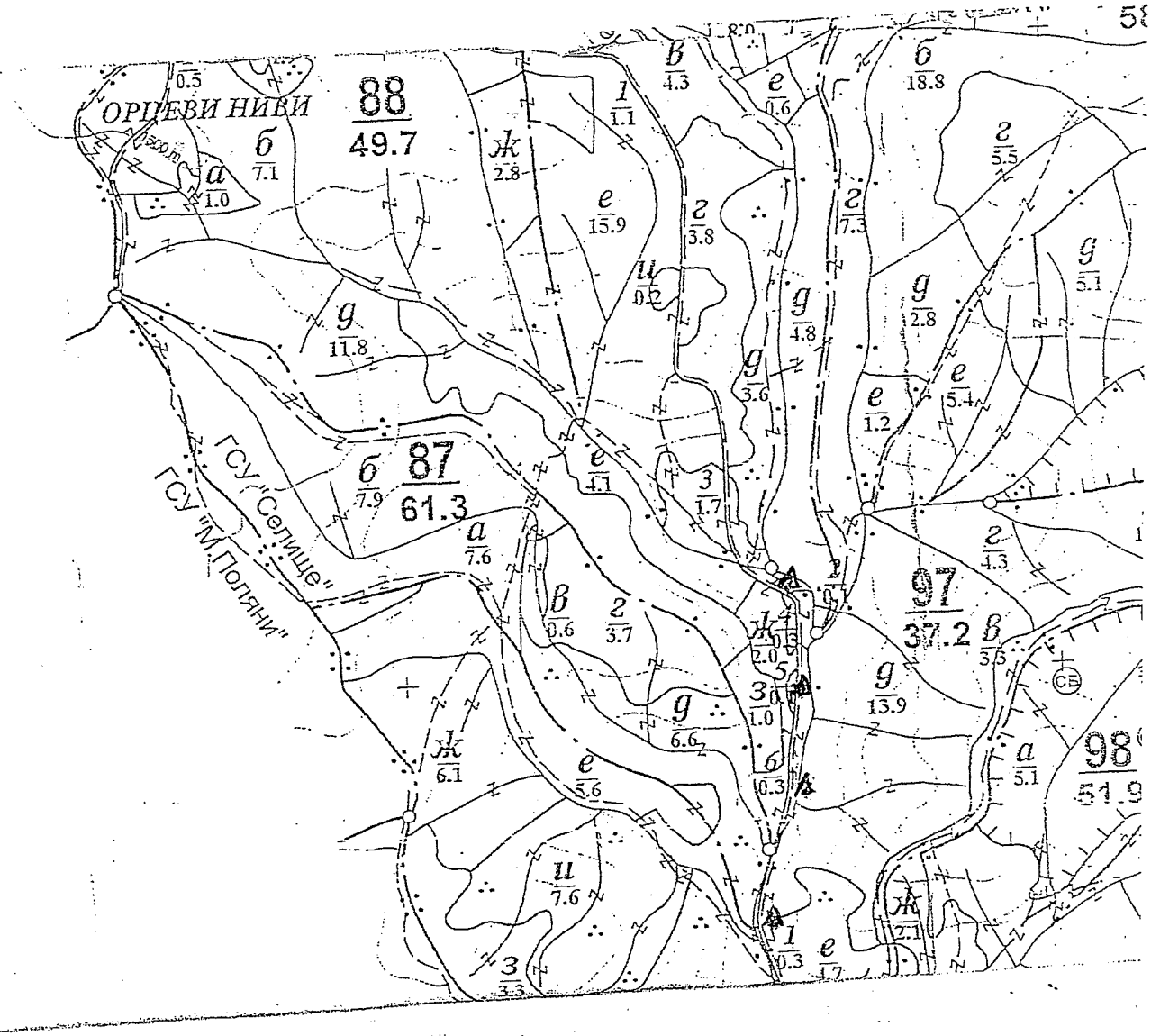

Легенда:

- ±±±± проектирани коларски вр. извозни пътища
- - - - - - съществуващи извозни пътища
- съществуващ автомобилен път
- технологична просека
- ..... селище
- проектирани тракторни вр. извозни пътища
- ▲▲▲ временен склад
- xxxxxx трасе на въжена линия
- проектиран автомобилен път
- .....

На схемата задължително се нанасят контурите на насаждението/имота, съществуващите и проектирани временни

II. Характеристика на насаждението

1.Вид на сечта ....групово постепенна..../ интензивност .....%
Втори вид сеч ...../ интензивност .....%
2.Площ на подотдела ..2.0...ха Размер на сечището.....2...0..... ха
3. Състав по план/програма..6Сч 4Бор...., действителен..6Сч 4Бор....,
5. Запас на 1 ха: с клони178/97..куб.м/ха , без клони .....куб. м/ха.
6. Среден наклон на терена ..26.....градуса.
7. Очакван добив от маркираната дървесина .....180.....лежаща маса, куб.м.

дърв. вид / категория	Сч	Бор				дърв. вид / категория	Сч	Бор				
едра	79	57				дребна	—	1				върш-шина
средна	6	10				дърва	15	13				

8.Наличие и характеристика на подраста преди сечта (състав, възраст, средна височина, % на покритие) ....
.....
9. Средно извозно разстояние 150.....;
10. Други характеристики на насаждението (*токовища, сватбовища, надлесни дървета, сервитути, защитени територии, Натура 2000, защитени видове описани в доклада за гори с висока консервационна стойност, мъртва дървесина, вододайни зони, биологично разнообразие и др.)*
ВКС1.1, ВКС2, ВКС4, ВКС7
.....

III. Технологични указания

1. Дървесината в насаждението да се добива при спазване на технологичната схема по т. I
2. Сечта ще се извършва с (моторен трион, ръчно, машини; кастренето на отсечените стъбла се извърш в сечище, на временен склад) моторен трион кастрене на отсечените стъбла да се извършва в сечището
3. Извозът от сечището до временните складове ще се осъществява с.....
Стриктно чл. 108 ЗГ Технически сл.
на (цели стъбла, пълги/къси секции, сортименти, чипс и др.; с влачене по терена, изцяло натоварени).....
Целите стъбла ще се извозват от сечището до временните складове
4. Проектирани нови горски автомобилни пътища съгласно Наредба 5 за строителството в горските територии без промяна на предназначението им: дължина .....м. широчина .....м.
5. Изграждане и ремонт на временни извозни горски пътища:
5.1 Тракторни – допустимо разстояние между тях .....м (не по-малко от 40 м), дължина .....м, широчина 4 м.
5.2 Коларски - разстояние между тях.....м (не по-малко от 40 м), дължина .....м, широчина ... м
6. Просеки за въжени линии: ..... бр.
допустимо разстояние между просеките ..... м., дължина ..... м., широчина ..... м.
7. Направа на технологични просеки .....бр.
допустимо разстояние между тях .....м., дължина .....м., широчина ..... м.
8. Изграждане на нови временни складове (бр., площ в ха) 1 бр. на ръба на сечището
9. Мерки за опазване на оставащите на корен дървета, подраста, младиняка и почвата Определените посоки за извличане
10. Начини за почистване на сечището Сухите клони
11. Други указания: Забранява се ГСМ и изхвърлянето на отпадъци. Да се спазват определените за тях места.
Да се изнасят битовите отпадъци от сечището извън горските територии на определените за това места.
12. Всички операции по подготвителните и основните работи да се извършват съгласно изискванията на Правилника за здравословни и безопасни условия на труд в горите и правилата за противопожарна безопасност в горите.

ЗАПОЗНАТ с технологичния план: ...../попълва се след издаването на позволителното за сеч/
Лицето по чл. 108, ал. 2 от ЗГ, на което е издадено позволително за сеч № .....
.....
/ трите имена, подпис, дата - /
№ и дата на удостоверението за упражняване на лесовъдска практика: .....

Образец по чл. 53, ал. 6 от НСГ

Изготвил: Жоуф
Мизурски
/име, фамилия/ подпис: [illegible]
дата: 12.11.17.,
№ и дата на удостоверението за упражняване на лесовъдска практика: 5749/23.02.12

Одобрил: Директор
инж. Велизар Чапаков
име, фамилия, подпис: [illegible]
дата: 20.11.17 г.,
№ и дата на удостоверението за упражняване на лесовъдска практика: 13025/28.08.17

ТЕХНОЛОГИЧЕН ПЛАН № 1

За добив на дървесина от отдел 103 подотдел ж
На ТП ДГС/ДЛС Сапище /попълва се само за държавни гори/
Община Сърница; Землище Побитканак;
имот с (кадастрален идентификатор/КВС) №....., /попълва се само за недържавни гори/

I. Схема за добива на дървесина от насаждението

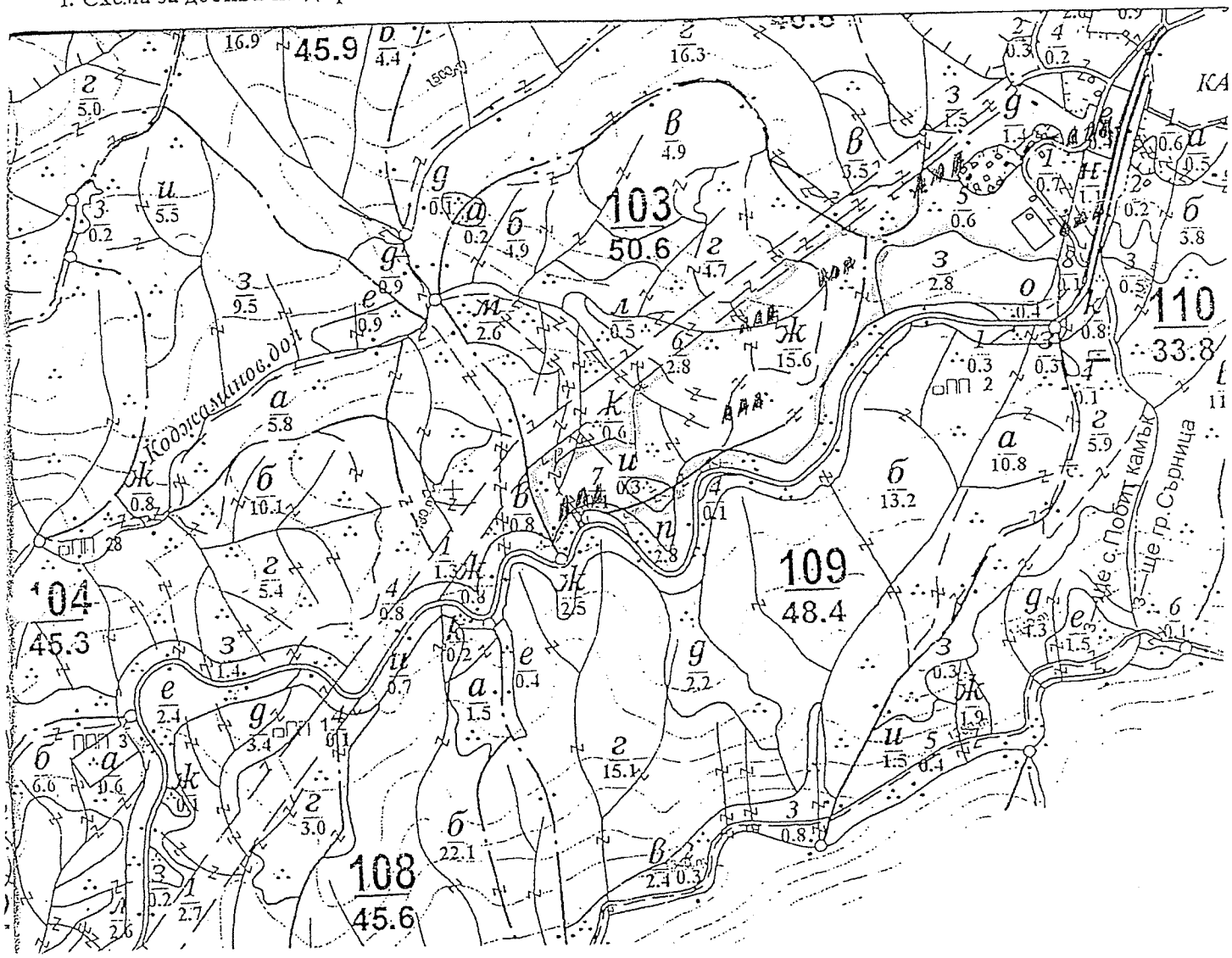

Легенда:

- проектирани коларски вр. извозни пътища
- съществуващи извозни пътища
- съществуващ автомобилен път
- технологична просека
- временен склад
- проектирани тракторни вр. извозни пътища
- временен склад
- трасе на въжена линия
- проектиран автомобилен път
- граница
- съществуващите и проектирани временни

II. Характеристика на насаждението

1.Вид на сечта ..Прочистка
Втори вид сеч ..... / интензивност ..... %
2.Площ на подотдела 15,6 .....ха Размер на сечището...15,6..... ха / интензивност ..... %
3. Състав по план/програма.10Б 9,См 1 ....., действителен.....
5. Запас на 1 ха: с клони 88,322, см 38 куб.м/ха , без клони .....куб. м/ха.
6. Среден наклон на терена .14.....градуса.
7. Очакван добив от маркираната дървесина ....387.....лежаща маса, куб.м.

дърв. вид / категория	Бб	см				дърв. вид / категория	Бб	см				
едра	290	10				дребна	11	8				вър-
средна	488	36				дърва	41	—				шина

8.Наличие и характеристика на подраста преди сечта (състав, възраст, средна височина, % на покритие) .....2.....
9. Средно извозно разстояние ..300 м.;
10. Други характеристики на насаждението (*токовища, сватбовища, надлесни дървета, сервитути, защитени територии, Натура 2000, защитени видове описани в оклада за гори с висока консервационна стойност, мъртва дървесина, специални зони, биологично-разнообразие и др.*)
ЗКС 1,1, РКС 2, ВКС 5

III. Технологични указания

1. Дървесината в насаждението да се добива при спазване на технологичната схема по т. I
2. Сечта ще се извършва с (моторен трион, ръчно, машини; кастренето на отсечените стъбла се извършва в сечище, на временен склад) .....
3. Извозът от сечището до временните складове ще се осъществява с. трактор ЮМЗ Механизирано на (цели стъбла, дълги/къси секции, сортименти, чипс и др.; с влачене по терена, изцяло натоварени).....
4. Проектирани нови горски автомобилни пътища съгласно Наредба 5 за строителството в горските територии без промяна на предназначението им: дължина .....м. широчина .....м.
5. Изграждане и ремонт на временни извозни горски пътища:
5.1 Тракторни – допустимо разстояние между тях .....м (не по-малко от 40 м). дължина .....м. широчина 4 м.
5.2 Коларски - разстояние между тях.....м (не по-малко от 40 м). дължина .....м. широчина ...м
6. Просеки за въжени линии: ..... бр.
допустимо разстояние между просеките ..... м., дължина ..... м., широчина ..... м.
7. Направа на технологични просеки .....бр.
допустимо разстояние между тях .....м., дължина .....м., широчина ..... м.
8. Изграждане на нови временни складове (бр., площ в ха) .....
9. Мерки за опазване на оставащите на корен дървета, подраста, младиняка и почвата: правилно определяне посоката на падане
10. Начини за почистване на сечището ..Събиране клоните на купчини
11. Други указания: .....
Да се изнасят битовите отпадъци от сечището извън горските територии на определените за това места.
12. Всички операции по подготвителните и основните работи да се извършват съгласно изискванията на Правилника за здравословни и безопасни условия на труд в горите и правилата за противопожарна безопасност в горите.

ЗАПОЗНАТ с технологичния план: ..... /попълва се след издаването на позволителното за сеч

Образец по чл. 53, ал. 6 от НСГ

Изготвил: гор. айр. Сюрейман Берберски
/име, фамилия,/ подпис: [signature]
дата: 06.09.17,
№ и дата на удостоверението за упражняване на лесовъдска практика: 3913/230212 г.

Одобрил: Директор инж. Велизар Чорапков
име, фамилия,/ подпис: [signature]
дата: 06.09.17,
№ и дата на удостоверението за упражняване на лесовъдска практика: 13025/28 08 17 г.

ТЕХНОЛОГИЧЕН ПЛАН № 1...

За добив на дървесина от отдел 108 подотдел Б
На ТП ДГС/ДЛС Сотище /попълва се само за държавни гори/
Община Сърница; Землище Г. Камък;
имот с (кадастрален идентификатор/КВС) №....., /попълва се само за недържавни гори/

I. Схема за добива на дървесина от насаждението

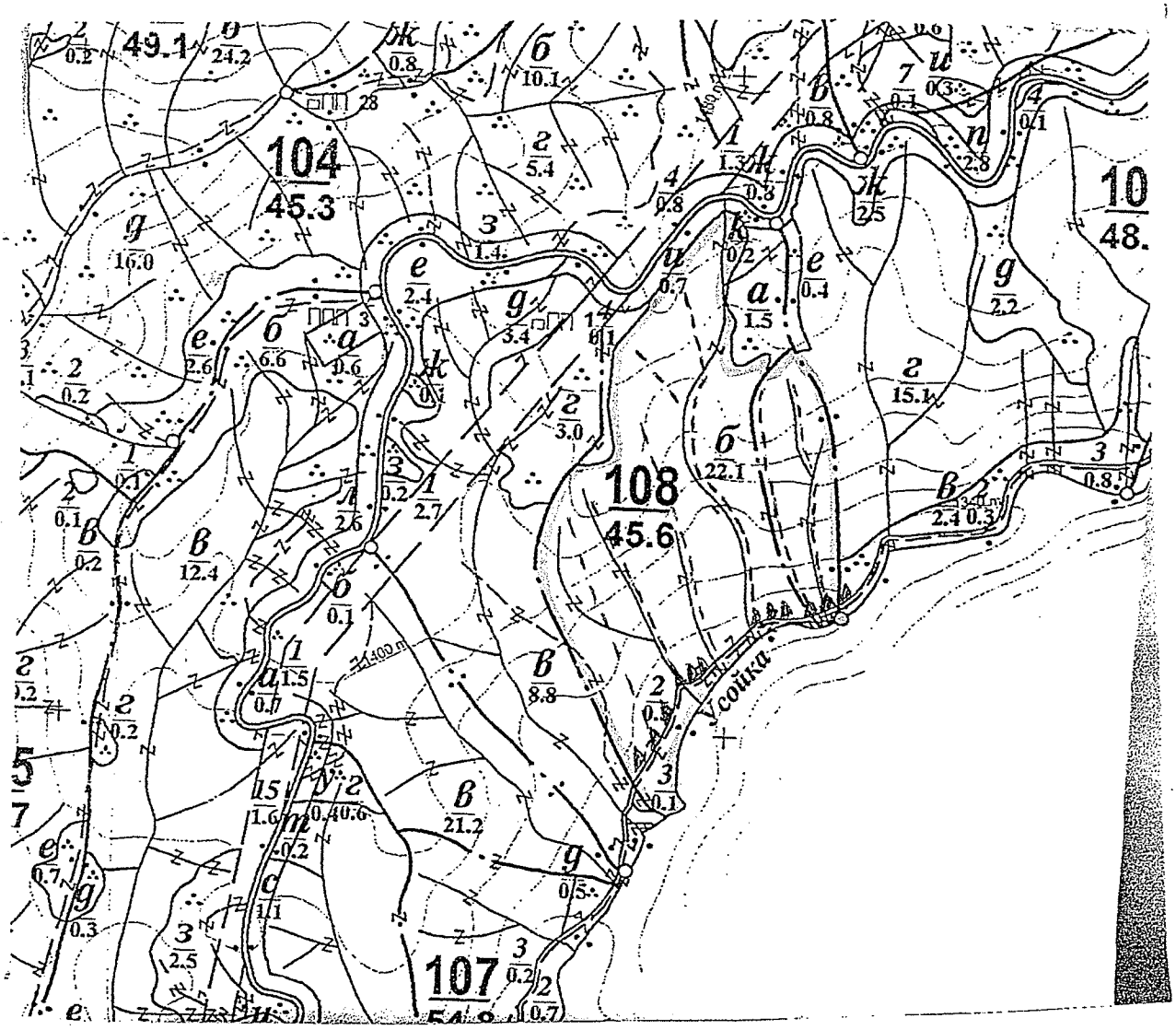

Легенда:

±±±± проектирани коларски вр. извозни пътища	»»»»» проектирани тракторни вр. извозни пътища
- - - - - - съществуващи извозни пътища	▲▲▲ временен склад
═══ съществуващ автомобилен път	xxxxxx трасе на въжена линия
~~ технологична просека	=+=+=+= проектиран автомобилен път
.....	.....

На схемата задължително се нанасят контурите на насаждението/имота, съществуващите и проектирани временни

II. Характеристика на насаждението

1.Вид на сечта ...Санитарна.../ интензивност 15 %
Втори вид сеч ...../ интензивност .....%
2.Площ на подотдела 22.1 ха Размер на сечището 22.1 ха
3. Състав по план/програма 8бор 10, действителен.....
5. Запас на 1 ха: с клони 395 куб.м/ха , без клони .....куб. м/ха.
6. Среден наклон на терена 30 градуса.
7. Очакван добив от маркираната дървесина 1302 лежаща маса, куб.м.

дърв. вид / категория	бор	см				дърв. вид / категория	бор	см					
едра	1099	17				дребна	9	–				вър-	170
средна	140	9				дърва	27	1				шина	

8.Наличие и характеристика на подраста преди сечта (състав, възраст, средна височина, % на покритие) ...См 10 ...40 г. ...3 м.
.....
9. Средно извозно разстояние ...450 м;
10. Други характеристики на насаждението (*токовища, сватбовища, надлесни дървета, сервитути, защитени територии, Натура 2000, защитени видове описани в доклада за гори с висока консервационна стойност, мъртва дървесина, вододайни зони, биологично разнообразие и др.)*
.....
...ВКС-1, ВКС-2 ...ВКС-5.....
III. Технологични указания
1. Дървесината в насаждението да се добива при спазване на технологичната схема по т. I
2. Сечта ще се извършва с (моторен трион, ръчно, машини; кастренето на отсечените стъбла се извършва: в сечище, на временен склад) ...моторен трион.....
.....
3. Извозът от сечището до временните складове ще се осъществява с...около 20 г. с мех.манипулатора гор. техника остатъка ръч. с шлеп-на (цели стъбла, дълги/къси секции, сортименти, чипс и др.; с влачене по терена, изцяло натоварени).....
надлъжни клъстери с влачене до трасето
.....
4. Проектирани нови горски автомобилни пътища съгласно Наредба 5 за строителството в горските територии без промяна на предназначението им: дължина .....м. широчина .....м.
5. Изграждане и ремонт на временни извозни горски пътища:
5.1 Тракторни – допустимо разстояние между тях .....м (не по-малко от 40 м), дължина .....м, широчина 4 м.
5.2 Коларски - разстояние между тях.....м (не по-малко от 40 м), дължина .....м, широчина ... м
6. Просеки за въжени линии: ..... бр.
допустимо разстояние между просеките ..... м., дължина ..... м., широчина ..... м.
7. Направа на технологични просеки .....бр.
допустимо разстояние между тях .....м., дължина .....м., широчина ..... м.
8. Изграждане на нови временни складове (бр., площ в ха) ...4 бр. ...до ...се ...под-...ходят ...с ...манипулатори ...до ...1 ха.
9. Мерки за опазване на оставащите на корен дървета, подраста, младиняка и почвата ...при ...извършване ...определяне ...посоката ...на ...извозване...
10. Начини за почистване на сечището ...събиране ...горските ...на ...купчини
11. Други указания: ...въздържане ...от ...оставяне ...на ...сухата ...дървесина ...за ...огъва ...до ...сечта ...до ...определените ...за ...целта ...място.....
Да се изнасят битовите отпадъци от сечището извън горските територии на определените за това места.
12. Всички операции по подготвителните и основните работи да се извършват съгласно изискванията на Правилника за здравословни и безопасни условия на труд в горите и правилата за противопожарна безопасност в горите.

ЗАПОЗНАТ с технологичния план: ...../попълва се след издаването на позволителното за сеч/
Лицето по чл. 108, ал. 2 от ЗГ, на което е издадено позволително за сеч № .....
.....
/ трите имена, подпис, дата - /
№ и дата на удостоверението за упражняване на лесовъдска практика: .....

Образец по чл. 53, ал. 6 от НСГ

Изготвил:.....
.....Любомир Малинов
/име, фамилия,/ подпис: .....
дата: 01.11.2017г.,
№ и дата на удостоверението за упражняване на лесовъдска практика: 59.0.9./23.02.12г

Одобрил:.....
инж. Велизар Голаков
име, фамилия,/ подпис: .....
дата: 01.11.2017г.,
№ и дата на удостоверението за упражняване на лесовъдска практика: 13025/28.08.17г

ТЕХНОЛОГИЧЕН ПЛАН № ...1

За добив на дървесина от отдел.....199.....подотдел....К.....
На ТП ДГС/ДЛС.....Селище.....*/попълва се само за държавни гори/*
Община ....Сърница.....; Землище ...Сърница.....:
имот с (кадастрален идентификатор/КВС) №..... */попълва се само за недържавни гори/*

I. Схема за добива на дървесина от насаждението

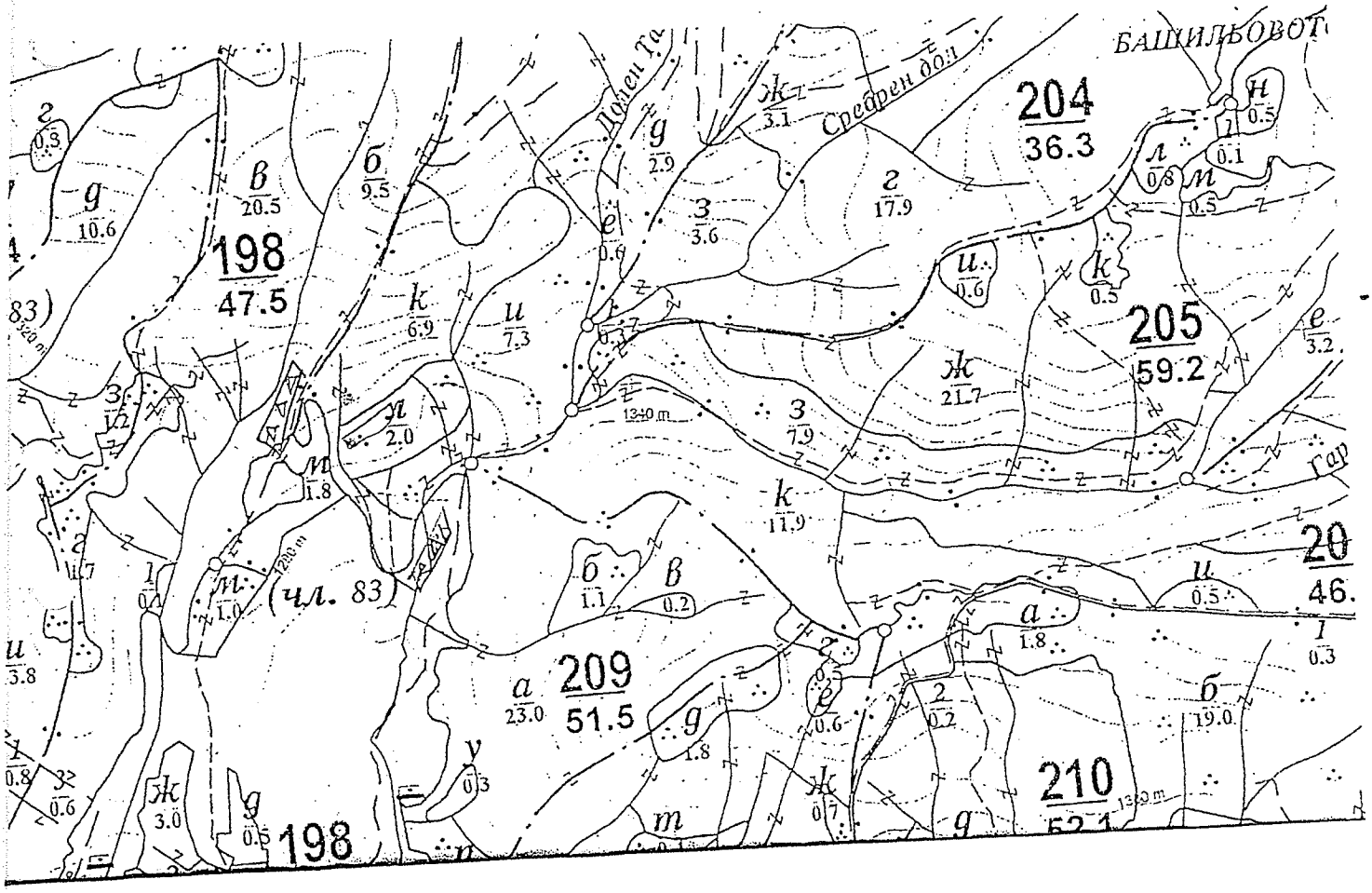

Легенда:

- проектирани коларски вр. извозни пътища
- съществуващи извозни пътища
- съществуващ автомобилен път
- технологична просека
- ....Селище
- проектирани тракторни вр. извозни пътища
- временен склад
- трасе на въжена линия
- проектиран автомобилен път
- .....

На схемата задължително се нанасят контурите на насаждението/имота, съществуващите и проектирани временни горски пътища, технологичните просеки, просеките за въжени линии, извозни пътища, временни складове както и връзката им със съществуващата автомобилна пътна мрежа.

II. Характеристика на насаждението

1.Вид на сечта ...Групово - постепенна...../ интензивност 20 ...%

Втори вид сеч ...../ интензивност .....%

2.Площ на подотдела ...6.9...ха Размер на сечището....6.9..... ха

3. Състав по план/програма..... действителен.....

5. Запас на 1 ха: с клони.....куб.м/ха , без клони .....куб. м/ха.

6. Среден наклон на терена .....градуса.

7. Очакван добив от маркираната дървесина .....лежаща маса, куб.м.

дърв. вид / категория	ббор					дърв. вид / категория	ббор					
едра	245					дребна	–					вър-
средна	14					дърва	46					шина

8.Наличие и характеристика на подраста преди сечта (състав, възраст, средна височина, % на покритие) .....

.....

9. Средно извозно разстояние 300.....;

10. Други характеристики на насаждението (*токовища, сватбовища, надлесни дървета, сервитути, защитени територии, Натура 2000, защитени видове описани в доклада за гори с висока консервационна стойност, мъртва дървесина, вододайни зони, биологично разнообразие и др.)*

.....

ВКС 1,1 ВКС 2, ВКС 5

III. Технологични указания

1. Дървесината в насаждението да се добива при спазване на технологичната схема по т. I

2. Сечта ще се извършва с (моторен трион, ръчно, машини: кастренето на отсечените стъбла се извършва, в сечище, на временен склад) ...с моторен трион, кастренето на отсечените стъбла да се извършва в сечището.....

3. Извозът от сечището до временните складове ще се осъществява с...животинска теглителна сила и механизирано с трактор.....

на (цели стъбла, дълги/къси секции, сортименти, чипс и др.; с влачене по терена, изцяло натоварени).....

на сортименти с животинска теглителна сила и на къси секции механизирано с трактор.....

4. Проектирани нови горски автомобилни пътища съгласно Наредба 5 за строителството в горските територии без промяна на предназначението им: дължина .....м, широчина .....м.

5. Изграждане и ремонт на временни извозни горски пътища:

5.1 Тракторни – допустимо разстояние между тях .....м (не по-малко от 40 м), дължина ..... м, широчина 4 м.

5.2 Коларски - разстояние между тях.....м (не по-малко от 40 м), дължина .....м, широчина ... м

6. Просеки за въжени линии: ..... бр.

допустимо разстояние между просеките ..... м., дължина ..... м., широчина ..... м.

7. Направа на технологични просеки .....бр.

допустимо разстояние между тях .....м., дължина .....м., широчина ..... м.

8. Изграждане на нови временни складове (бр., площ в ха) .....2 бр.....

.....

9. Мерки за опазване на оставащите на корен дървета, подраста, младиняка и почвата Правилно определяне посоката на повалянe съобразно с наличния подраст

10. Начини за почистване на сечището Събиране на клоните и вършината на купчини

11. Други указания: Зарежданe с ГСМ да става на определените за тази цел места на временния склад. Да се съобразяват с изискванията по FSC

Да се изнасят битовите отпадъци от сечището извън горските територии на определените за това места.

12. Всички операции по подготвителните и основните работи да се извършват съгласно изискванията на Правилника за здравословни и безопасни условия на труд в горите и правилата за противопожарна безопасност в горите.

ЗАПОЗНАТ с технологичния план: ...../попълва се след издаването на позволителното за сеч/

Лицето по чл. 108, ал. 2 от ЗГ, на което е издадено позволително за сеч № .....

.....

/ трите имена, подпис, дата - /

№ и дата на удостоверението за упражняване на лесовъдска практика: .....

Образец по чл. 53, ал. 6 от НСГ

Изготвил:.....
Любомир Малинов
/име, фамилия./ подпис: .....
дата: 01.11.2017г.,
№ и дата на удостоверението за упражняване на лесовъдска практика: 59.09/23.02.17г.

Одобрил:.....
инж. Велизар Чолаков
име, фамилия, подпис: .....
дата 01.11.2017г.
№ и дата на удостоверението за упражняване на лесовъдска практика: 13025/28.08.17г.

ТЕХНОЛОГИЧЕН ПЛАН № 1

За добив на дървесина от отдел 209 подотдел П
На ТП ДГС/ДЛС Сопище /попълва се само за държавни гори/
Община Сърница; Землище Сърница;
имот с (кадастрален идентификатор/КВС) №..... /попълва се само за недържавни гори/

I. Схема за добива на дървесина от насаждението

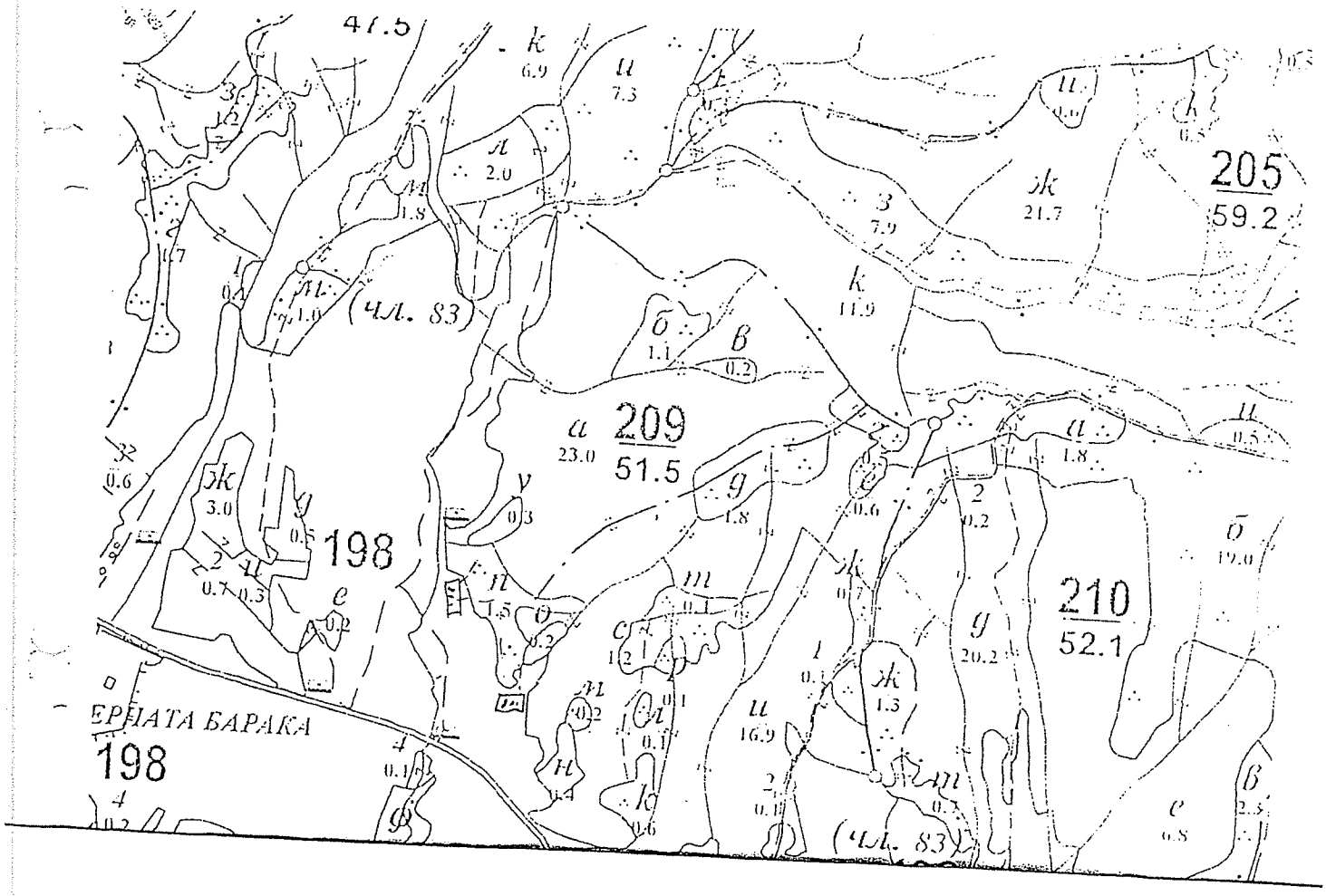

Легенда:

- ± ± ± ± проектирани коларски вр. извозни пътища
- - - - - - съществуващи извозни пътища
- ═══ съществуващ автомобилен път
- ~~~~~ технологична просека
- ..... Сечище
- проектирани тракторни вр. извозни пътища
- ▲ ▲ ▲ временен склад
- XXXXXX трасе на въжена линия
- =+=+=+= проектиран автомобилен път
- .....

На схемата задължително се нанасят контурите на насаждението/имота, съществуващите и проектирани временни горски пътища, технологичните просеки, просеките за въжени линии, извозни пътища, временни складове както и връзката им със съществуващата автомобилна пътна мрежа.

II. Характеристика на насаждението

1.Вид на сечта .....Пробирка...../ интензивност .....%

Втори вид сеч ...../ интензивност .....%

2.Площ на подотдела .....1,5...ха Размер на сечището.....1,5..... ха

3. Състав по план/програма..... действителен.....

5. Запас на 1 ха: с клони.....куб.м/ха , без клони .....куб. м/ха.

6. Среден наклон на терена .....градуса.

7. Очакван добив от маркираната дървесина .....78.....лежаща маса, куб.м.

дърв. вид / категория	б.б					дърв. вид / категория	б.б					
едра	43					дребна	–					вър-шина
средна	12					дърва	6					

8.Наличие и характеристика на подраста преди сечта (състав, възраст, средна височина, % на покритие) .....

.....

9. Средно извозно разстояние ...100 м.:

10. Други характеристики на насаждението (*токовища, сватбовища, надлесни дървета, сервитути, [illegible] територии, Натура 2000, защитени видове описани в доклада за гори с висока консервационна стойност, мъртва дървесина, вододайни зони, биологично разнообразие и др.*)

ВКС – 1,1 ВКС – 2 ВКС – 5

.....

III. Технологични указания

1. Дървесината в насаждението да се добива при спазване на технологичната схема по т. I

2. Сечта ще се извършва с (моторен трион, ръчно, машини; кастренето на отсечените стъбла се извършва в сечище, на временен склад) С моторен трион кастренето на отсечените стъбла да се извършва в сечището.

3. Извозът от сечището до временните складове ще се осъществява с...Животинска теглителна сила и механизирано с трактор.

на (цели стъбла, дълги/къси секции, сортименти, чипс и др.; с влачене по терена, изцяло натоварени)..... на сортименти с животинска сила и на стъбла механизирано с трактор.

4. Проектирани нови горски автомобилни пътища съгласно Наредба 5 за строителството в горските територии без промяна на предназначението им: дължина .....м. широчина .....м.

5. Изграждане и ремонт на временни извозни горски пътища:

5.1 Тракторни – допустимо разстояние между тях .....м (не по-малко от 40 м), дължина ..... м, широчина 4 м.

5.2 Коларски - разстояние между тях.....м (не по-малко от 40 м), дължина .....м, широчина ... м

6. Просеки за въжени линии: ..... бр.

допустимо разстояние между просеките ..... м., дължина ..... м., широчина ..... м.

7. Направа на технологични просеки .....бр.

допустимо разстояние между тях .....м., дължина .....м., широчина ..... м.

8. Изграждане на нови временни складове (бр., площ в ха) ....2 бр.....

.....

9. Мерки за опазване на оставащите на корен дървета, подраста, младиняка и почвата Правилно определяне на посоката на поваляне съобразно наличния подраст

10. Начини за почистване на сечището Събирането на клоните и вършините на купчини

11. Други указания: Зареждането на ГСМ да става на определените за целта места на вр. склад. Да се съобразяват със изискванията на FSC

Да се изнасят битовите отпадъци от сечището извън горските територии на определените за това места.

12. Всички операции по подготвителните и основните работи да се извършват съгласно изискванията на Правилника за здравословни и безопасни условия на труд в горите и правилата за противопожарна безопасност в горите.

ЗАПОЗНАТ с технологичния план: ...../попълва се след издаването на позволителното за сеч

Лицето по чл. 108, ал. 2 от ЗГ, на което е издадено позволително за сеч № .....

.....

/ трите имена, подпис, дата - /

№ и дата на удостоверението за упражняване на лесовъдска практика: .....

Образец по чл. 53, ал. 6 от НСГ

Изготвил:.....
.....Любомир Малинов
/име, фамилия./ подпис: .....
дата: 01.11.2017г.,
№ и дата на удостоверението за упражняване на лесовъдска практика: 5909/23.02.12г

Одобрил:.....
инж. Велизар Голаев
име, фамилия./ подпис: .....
дата: 01.11.2017г.,
№ и дата на удостоверението за упражняване на лесовъдска практика: 13025/28.08.17г

ТЕХНОЛОГИЧЕН ПЛАН № 1..

За добив на дървесина от отдел.....240.....подотдел...Б.....
На ТП ДГС/ДЛС...Солище.....*/потълва се само за държавни гори/*
Община .....Сърница.....; Землище ..Сърница.....;
имот с (кадастрален идентификатор/КВС) №..... */потълва се само за недържавни гори/*

I. Схема за добива на дървесина от насаждението

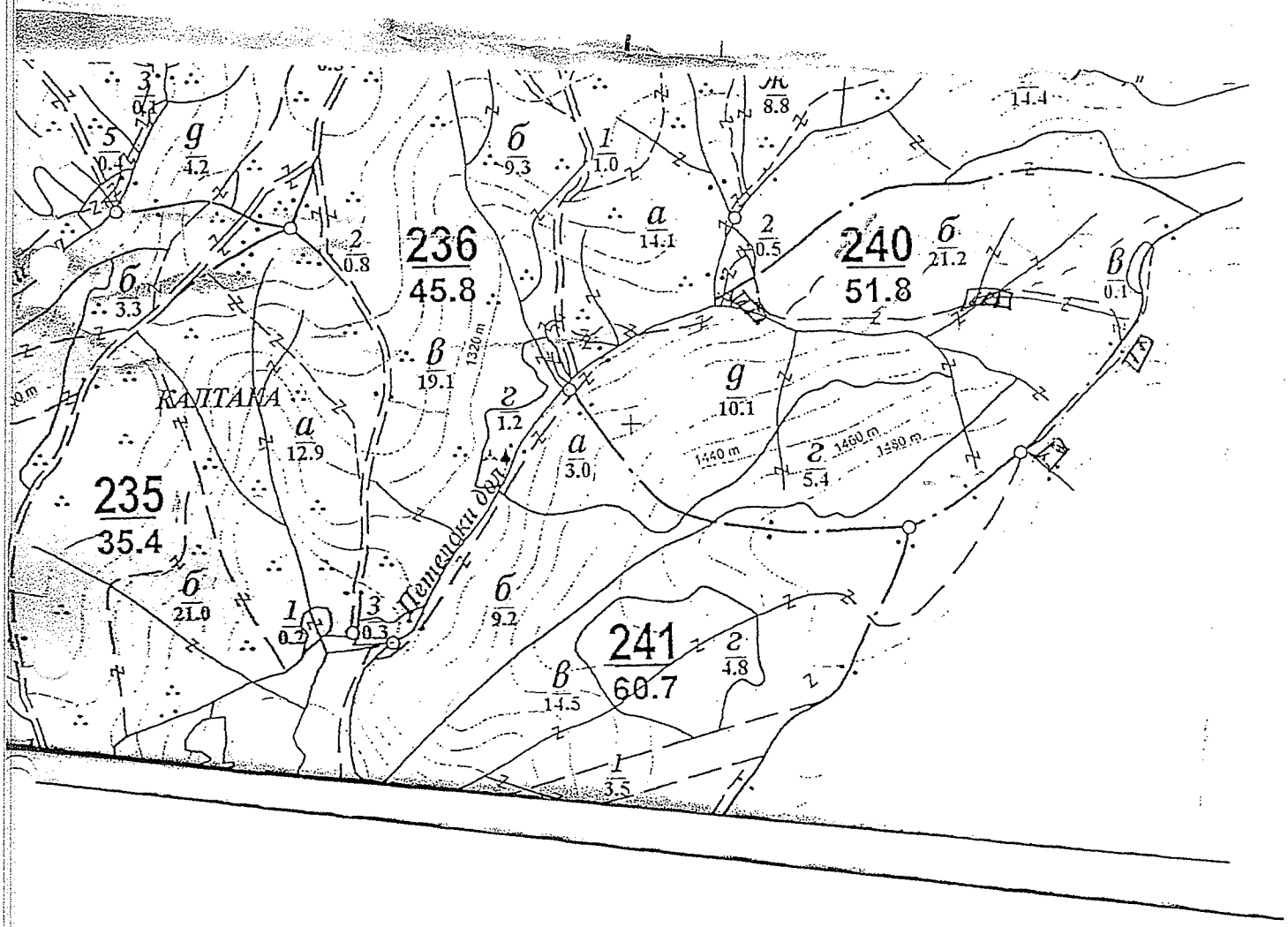

Легенда:

- ± ± ± ± проектирани коларски вр. извозни пътища
- - - - - - съществуващи извозни пътища
- ═══ съществуващ автомобилен път
- ^^^^^^^ технологична просека
- ..... Сечище
- »»»» проектирани тракторни вр. извозни пътища
- ▲ ▲ ▲ временен склад
- xxxxxx трасе на въжена линия
- =+=+=+= проектиран автомобилен път
- .....

На схемата задължително се нанасят контурите на насаждението/имота, съществуващите и проектирани временни горски пътища, технологичните просеки, просеките за въжени линии, извозни пътища, временни складове както и връзката им със съществуващата автомобилна пътна мрежа.

II. Характеристика на насаждението

1.Вид на сечта ...Пробирка.../ интензивност .....%
Втори вид сеч ...../ интензивност .....%
2.Площ на подотдела ..21,2...ха Размер на сечището.....21.2..... ха
3. Състав по план/програма....., действителен.....
5. Запас на 1 ха: с клони.....куб.м/ха , без клони .....куб. м/ха.
6. Среден наклон на терена .....градуса.
7. Очакван добив от маркираната дървесина .....1060.....лежаща маса, куб.м.

дърв. вид / категория						дърв. вид / категория					
	б.б						б.б				
едра	370					дребна	21				
средна	337					дърва	35				

вър-
шина

8.Наличие и характеристика на подраста преди сечта (състав, възраст, средна височина, % на покритие) .....
.....
9. Средно извозно разстояние 500м
10. Други характеристики на насаждението (*тоководна, скатбоводна, подлесни обрасъци, сервитути, защитени територии, Натура 2000, защитени видове описани в доклада за оси с висока консервационна стойност, мъртва дървесина, вододайни зони, биологично разнообразие др.*)
.....ВКС-1,1 ВКС-2 ВК-5.....
.....

III. Технологични указания

1. Дървесината в насаждението да се добива при спазване на технологичната схема по т. I
2. Сечта ще се извършва с (моторен трион, ръчно, машини; кастренето на отсечените стъбла се извършва в сечище, на временен склад)С моторен трион кастренето на отсечените стобла да се извършва в сечището.....
3. Извозът от сечището до временните складове ще се осъществява с.....Животинска сила и механизирано с трактор.....
на (цели стъбла, дълги/къси секции, сортименти, чипс и др.; с влачене по терена, изцяло натоварени).....
...на сортименти с животинска сила и на стобла с механизирано с трактор.....
4. Проектирани нови горски автомобилни пътища съгласно Наредба 5 за строителството в горските територии без промяна на предназначението им: дължина .....м. широчина .....м.
5. Изграждане и ремонт на временни извозни горски пътища:
5.1 Тракторни – допустимо разстояние между тях .....м (не по-малко от 40 м), дължина .... м, широчина 4 м.
5.2 Коларски - разстояние между тях.....м (не по-малко от 40 м), дължина .....м, широчина ... м
6. Просеки за въжени линии: ..... бр.
допустимо разстояние между просеките ..... м., дължина ..... м., широчина ..... м.
7. Направа на технологични просеки .....бр.
допустимо разстояние между тях .....м., дължина .....м., широчина ..... м.
8. Изграждане на нови временни складове (бр., площ в ха) .....4бр.....
.....
9. Мерки за опазване на оставащите на корен дървета, подраста, младняка и почвата Правилно определяне на посоката на повалене съобразно с наличния подраст
10. Начини за почистване на сечището Събирането на клоните и върхините на купчини
11. Други указания: Зареждането ГСМ да става на определените за целта места на вр. Склад. Да се спазват изискванията по FSC -.....
Да се изнасят битовите отпадъци от сечището извън горските територии на определените за това места.
12. Всички операции по подготвителните и основните работи да се извършват съгласно изискванията на Правилника за здравословни и безопасни условия на труд в горите и правилата за противопожарна безопасност в горите.

ЗАПОЗНАТ с технологичния план: .....Попълва се след издаването на позволителното за сеч
Лицето по чл. 108, ал. 2 от ЗГ, на което е издадено позволително за сеч № .....
.....
/ трите имена, подпис, дата - /

№ и дата на удостоверението за упражняване на лесовъдска практика: .....

Образец по чл. 53, ал. 6 от НСТ

Изготвил:.....
.....Любомир Малинов
/име, фамилия./ подпис: .....
дата 01.11.2017г.,
№ и дата на удостоверението за упражняване на лесовъдска практика: 5909/23.02.12г

Одобрил:.....
инж. Велизар Голаков
име, фамилия./ подпис: .....
дата: 01.11.2017г..
№ и дата на удостоверението за упражняване на лесовъдска практика: 13025/28.08.17г.

ТЕХНОЛОГИЧЕН ПЛАН № 1..

За добив на дървесина от отдел.....241.....подотдел.....Б.....
На ТП ДГС/ДЛС...Селище.....
Община .....Сорница.....; Землище .....Сорница.....
имот с (кадастрален идентификатор/КВС) №.....

I. Схема за добива на дървесина от насаждението

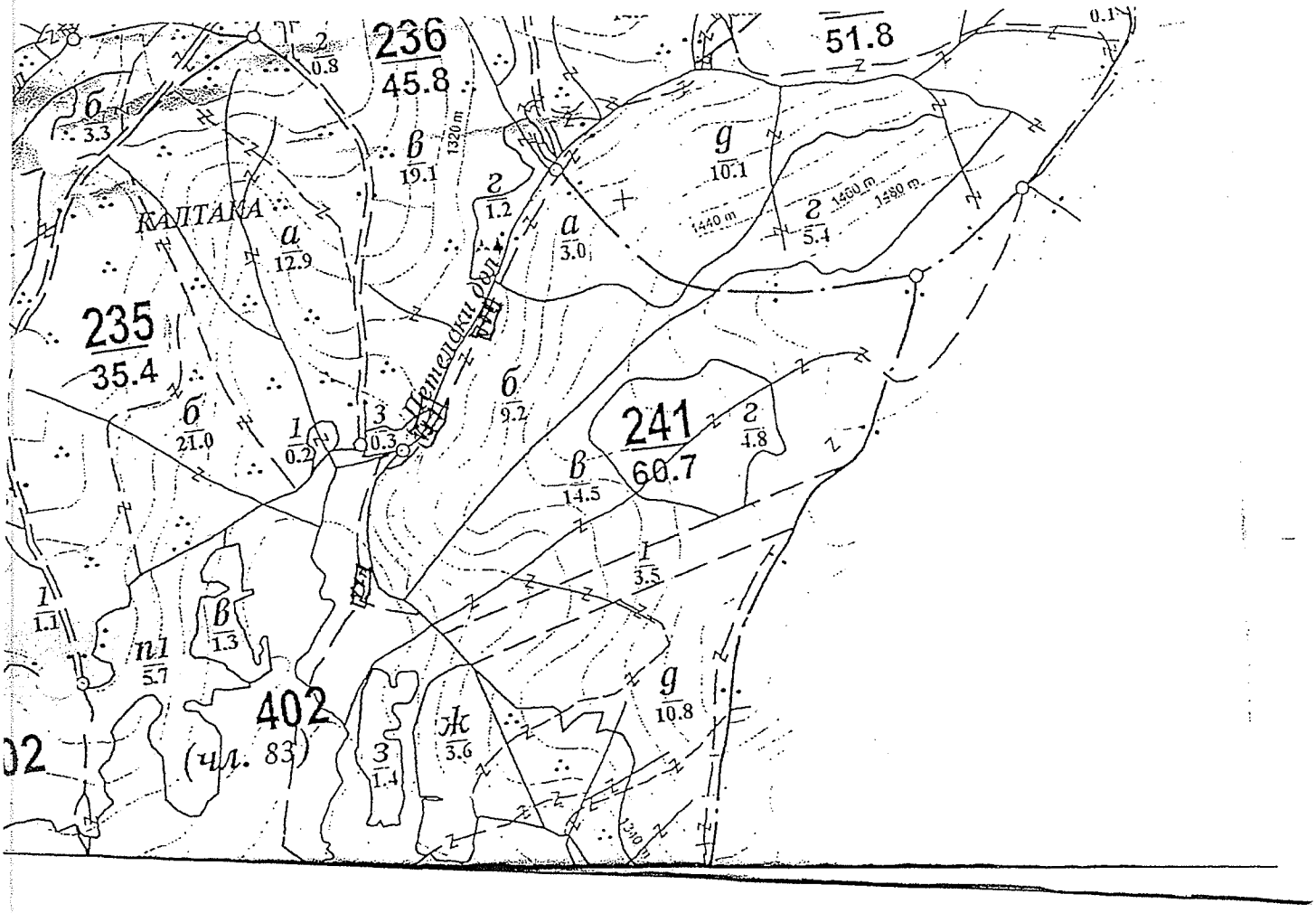

Легенда:

- ± ± ± ± проектирани коларски вр. извозни пътища
- - - - - - съществуващи извозни пътища
- ═══ съществуващ автомобилен път
- ^^^^^^^ технологична просека
- ..... Селище
- »»»»» проектирани тракторни вр. извозни пътища
- ▲ ▲ ▲ временен склад
- xxxxxx трасе на въжена линия
- =+=+=+= проектиран автомобилен път
- ....

На схемата задължително се нанасят контурите на насаждението/имота, съществуващите и проектирани временни горски пътища, технологичните просеки, просеките за въжени линии, извозни пътища, временни складове както и връзката им със съществуващата автомобилна пътна мрежа.

II. Характеристика на насаждението

1.Вид на сечта ...Пробирка.../ интензивност .....%
Втори вид сеч ...../ интензивност .....%
2.Площ на подотдела ...9,2...ха Размер на сечището.....9,2..... ха
3. Състав по план/програма....., действителен.....
5. Запас на 1 ха: с клони.....куб.м/ха , без клони .....куб. м/ха.
6. Среден наклон на терена .....градуса.
7. Очакван добив от маркираната дървесина .....лежаща маса, куб.м.

дърв. вид / категория	6-8	см				дърв. вид / категория	6-8	см				
едра	264	49				дребна	7	–				вър-
средна	121	9				дърва	10	4				шина

8.Наличие и характеристика на подраста преди сечта (състав, възраст, средна височина, % на покритие) .....
.....
9. Средно извозно разстояние ...300м.:
10. Други характеристики на насаждението (*тоководища, сеитбообращения, подлесни дървесни, сервитути, защитени територии, Натура 2000, защитени видове описани в окладка за гори с висока консервационна стойност, защитени дървесни, вододайни зони, биологично разнообразие и др.*)
...ВКС-1, 1 ВКС-2 ВКС-3...
.....

III. Технологични указания

1. Дървесината в насаждението да се добива при спазване на технологичната схема по т. I
2. Сечта ще се извършва с (моторен трион, ръчно, машини: кастренето на отсечените стъбла се извършва: в сечище, на временен склад) С моторен трион кастренето на отсечените стобла да се извършва в сечището.....
3. Извозът от сечището до временните складове ще се осъществява с...Животинска сила и механизирано с трактор.....
на (цели стъбла, дълги/къси секции, сортименти, чипс и др.; с влачене по терена, изцяло натоварени)...
На сортименти с животинска сила и на стобла механизирано с трактор.....
4. Проектирани нови горски автомобилни пътища съгласно Наредба 5 за строителството в горските територии без промяна на предназначението им: дължина .....м. широчина .....м.
5. Изграждане и ремонт на временни извозни горски пътища:
5.1 Тракторни – допустимо разстояние между тях .....м (не по-малко от 40 м). дължина ..... м. широчина 4 м.
5.2 Коларски - разстояние между тях.....м (не по-малко от 40 м). дължина .....м. широчина ... м
6. Просеки за въжени линии: ..... бр.
допустимо разстояние между просеките ..... м., дължина ..... м., широчина ..... м.
7. Направа на технологични просеки .....бр.
допустимо разстояние между тях .....м., дължина .....м., широчина ..... м.
8. Изграждане на нови временни складове (бр., площ в ха) .....3бр.....
.....
9. Мерки за опазване на оставащите на корен дървета, подраста, младиняка и почвата Правилно определяне на посоката на повалянe съобразно с наличния подраст
10. Начини за почистване на сечището Събирането на клоните и вършините ва купчини
11. Други указания: Заграждането на ГСМ да става на определените за целта места на вр. склад, да се спазват изискванията по FSC.....
Да се изнасят битовите отпадъци от сечището извън горските територии на определените за това места.
12. Всички операции по подготвителните и основните работи да се извършват съгласно изискванията на Правилника за здравословни и безопасни условия на труд в горите и правилата за противопожарна безопасност в горите.

ЗАПОЗНАТ с технологичния план: .....Попълва се след издаването на позволителното за сеч
Лицето по чл. 108, ал. 2 от ЗГ, на което е издадено позволително за сеч № .....
.....
/ трите имена, подпис, дата - /

№ и дата на удостоверението за упражняване на лесовъдска практика: .....

Образец по чл. 53, ал. 6 от ИСГ

Изготвил:.....
...Любомир Малинов
/име, фамилия./ подпис: .....
дата: 01.11.2017 г.,
№ и дата на удостоверението за упражняване на лесовъдска практика: 5909/23.02.12г

Одобрил:.....
...инж. Велизар Голаков
име, фамилия, подпис: .....
дата: 01.11.2017 г.
№ и дата на удостоверението за упражняване на лесовъдска практика: 13025/28.08.17г

ТЕХНОЛОГИЧЕН ПЛАН № 1

За добив на дървесина от отдел 241 подотдел Г
На ТП ДГС/ДЛС Селище /потълва се само за държавни гори/
Община Сърница; Землище Сърница;
имот с (кадастрален идентификатор/КВС) №..... /потълва се само за недържавни гори/

I. Схема за добива на дървесина от насаждението

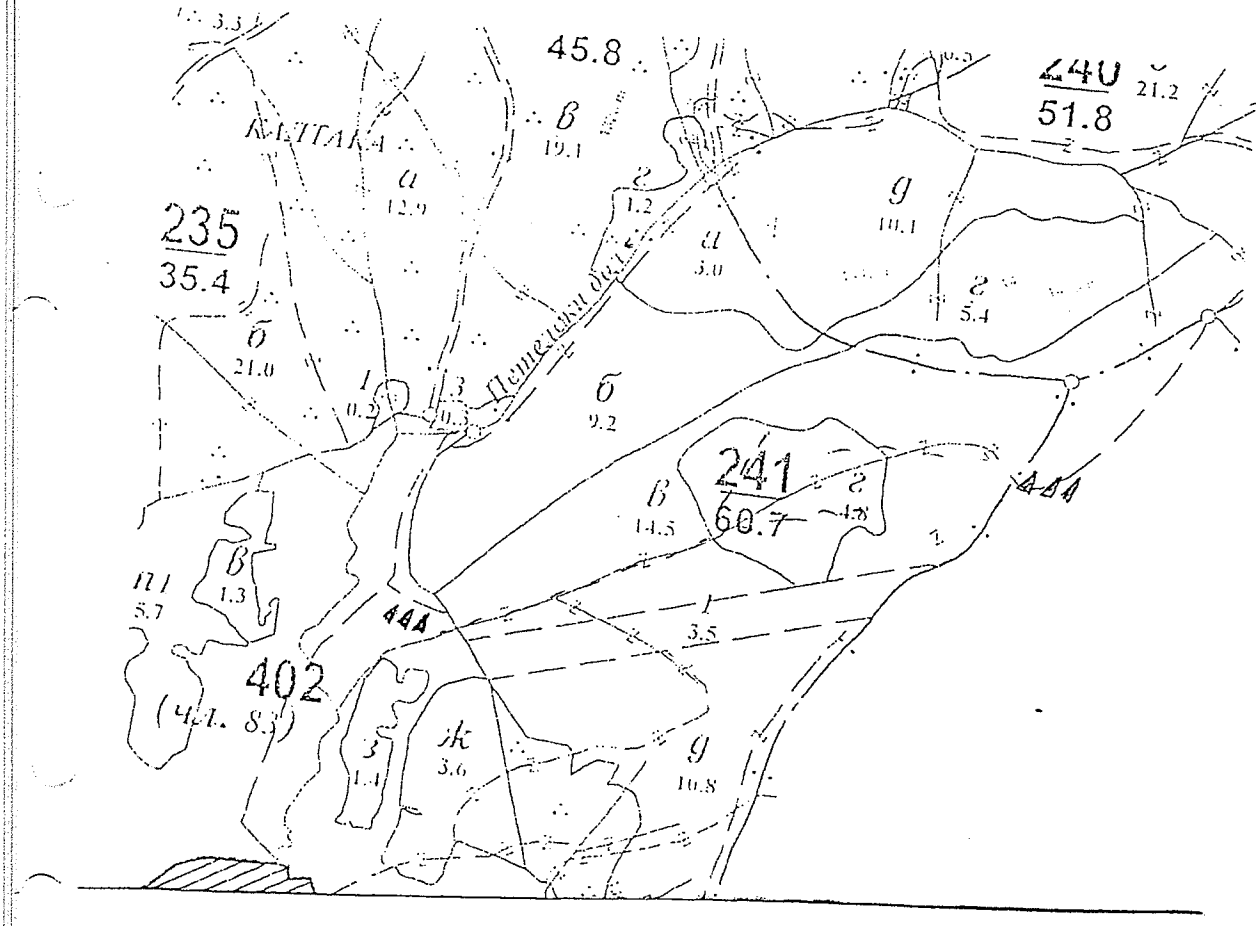

Легенда:

- ± ± ± ± проектирани коларски вр. извозни пътища
- - - - - - съществуващи извозни пътища
- ═══ съществуващ автомобилен път
- ^^^^^^^ технологична просека
- ..... Селище
- ⇢⇢⇢ проектирани тракторни вр. извозни пътища
- ▲ ▲ ▲ временен склад
- XXXXXX трасе на въжена линия
- ═══ проектиран автомобилен път
- .....

На схемата задължително се нанасят контурите на насаждението/имота, съществуващите и проектирани временни горски пътища, технологичните просеки, просеките за въжени линии, извозни пътища, временни складове както и връзката им със съществуващата автомобилна пътна мрежа.

II. Характеристика на насаждението

1.Вид на сечта .....Пробирка...../ интензивност .....%
Втори вид сеч ...../ интензивност .....%
2.Площ на подотдела ....4,8...ха Размер на сечището.....4,8.. ха
3. Състав по план/програма....., действителен.....
5. Запас на 1 ха: с клони.....куб.м/ха , без клони .....куб. м/ха.
6. Среден наклон на терена .....градуса.
7. Очакван добив от маркираната дървесина .....лежаща маса, куб.м.

дърв. вид / категория	б.б					дърв. вид / категория	б.б					
едра	182					дребна	2					вър-шина
средна	41					дърва	14					

8.Наличие и характеристика на подраста преди сечта (състав, възраст, средна височина, % на покритие) .....
.....
9. Средно извозно разстояние 500м
10. Други характеристики на насаждението (*токовища, сватбовища, надлесни дървета, сервитути, защитени територии, Натура 2000, защитени видове описани в доклада за гори с висока консервационна стойност, мъртва дървесина, вододайни зони, биологично разнообразие и др.*)
.....ВКС-1,1 ВКС-2 ВКС-5.....
.....

III. Технологични указания

1. Дървесината в насаждението да се добива при спазване на технологичната схема по т. I
2. Сечта ще се извършва с (моторен трион, ръчно, машини: кастренето на отсечените стъбла се извършва, в сечище, на временен склад) С моторен трион кастренето на отсечените стъбла да се извършва в сечището.....
3. Извозът от сечището до временните складове ще се осъществява с...животинска сила и механизирано с трактор.....
на (цели стъбла, дълги/къси секции, сортименти, чипс и др.; с влачене по терена, изцяло натоварени)...
..на сортименти с животинска сила и на стъбла механизирано с трактор.....
4. Проектирани нови горски автомобилни пътища съгласно Наредба 5 за строителството в горските територии без промяна на предназначението им: дължина .....м, широчина .....м.
5. Изграждане и ремонт на временни извозни горски пътища:
5.1 Тракторни – допустимо разстояние между тях .....м (не по-малко от 40 м), дължина ..... м, широчина 4 м.
5.2 Коларски - разстояние между тях.....м (не по-малко от 40 м), дължина .....м, широчина ... м
6. Просеки за въжени линии: ..... бр.
допустимо разстояние между просеките ..... м., дължина ..... м., широчина ..... м.
7. Направа на технологични просеки .....бр.
допустимо разстояние между тях .....м., дължина .....м., широчина ..... м.
8. Изграждане на нови временни складове (бр., площ в ха) ....2бр.....
.....
9. Мерки за опазване на оставащите на корен дървета, подраста, младиняка и почвата Правилно определянена посоката на поваляне съобразно наличния подраст
10. Начини за почистване на сечището Събирането на клоните и вършините на купчини
11. Други указания: Зареждането ГСМ да става на определение за целта места на вр склад. Да се съобразяват с изискванията по FSC
Да се изнасят битовите отпадъци от сечището извън горските територии на определените за това места.
12. Всички операции по подготвителните и основните работи да се извършват съгласно изискванията на Правилника за здравословни и безопасни условия на труд в горите и правилата за противопожарна безопасност в горите.

ЗАПОЗНАТ с технологичния план: ...../попълва се след издаването на позволителното за сеч
Лицето по чл. 108, ал. 2 от ЗГ, на което е издадено позволително за сеч № .....
.....
/ трите имена, подпис, дата - /
№ и дата на удостоверението за упражняване на лесовъдска практика: .....

Образец по чл. 53, ал. 6 от НСГ

Изготвил:.....
Любомир Малинов
/име, фамилия/ подпис: .....
дата 01.11.2017 г.,
№ и дата на удостоверението за упражняване на лесовъдска практика: 5909/23.02.2012 г.

Одобрил:.....
инж. Венцислав Соловьов
име, фамилия/ подпис: .....
дата 01.11.2017.
№ и дата на удостоверението за упражняване на лесовъдска практика: 13025/28.08.2017 г.

ТЕХНОЛОГИЧЕН ПЛАН № ....

За добив на дървесина от отдел 257 подотдел „в"
На ТП ДГС/ДИС Селище /попълва се само за държавни гори/
Община Струмяни; Землище Струмяни;
имот с (кадастрален идентификатор/КВС) №..... /попълва се само за недържавни гори/

I. Схема за добива на дървесина от насажденията

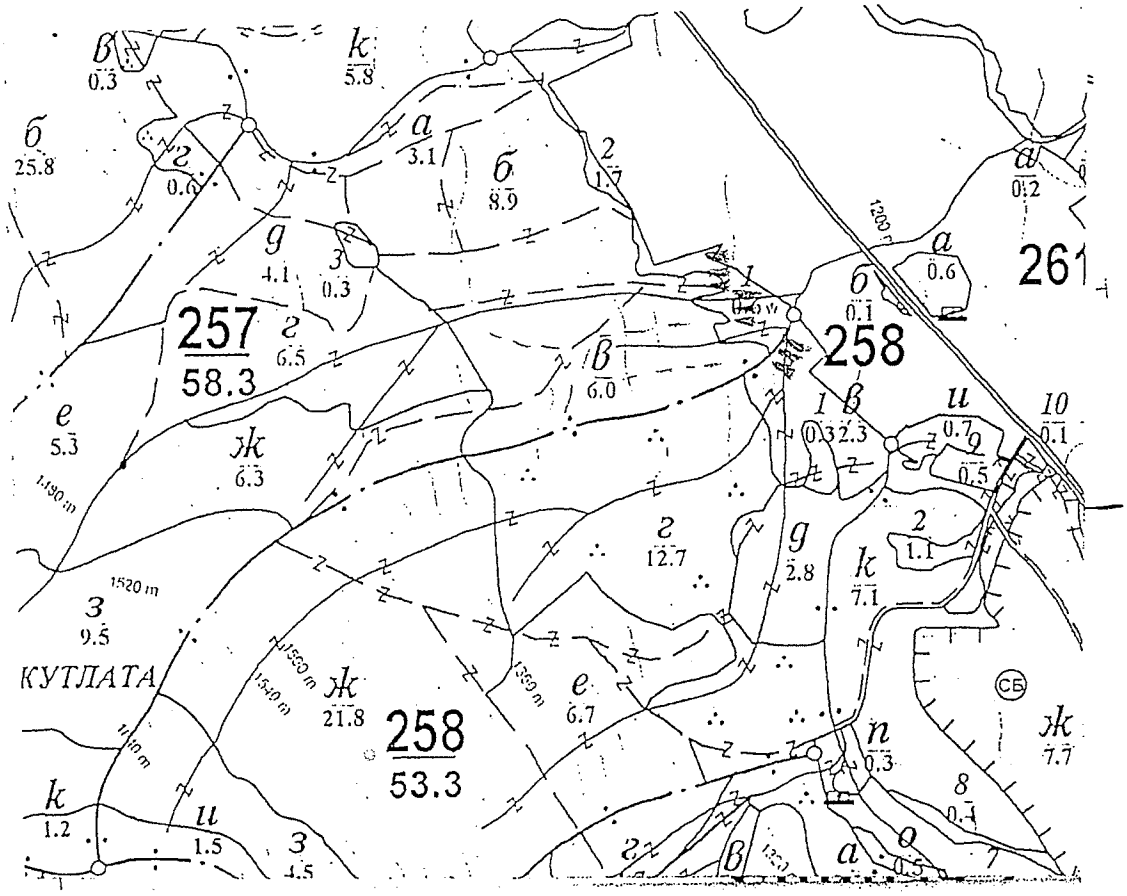

Легенда:

- проектирани коларски вр. извозни пътища
- проектирани тракторни вр. извозни пътища
- съществуващи извозни пътища
- временен склад
- съществуващ автомобилен път
- трасе на въжена линия
- технологична просека
- проектиран автомобилен път
- Сечище

На схемата задължително се нанасят контурите на насаждението/имота, съществуващите и проектирани временни горски пътища, технологичните просеки, просеките за въжени линии, извозни пътища, временни складове както и връзката им със съществуващата автомобилна пътна мрежа.

II. Характеристика на насаждението

1.Вид на сечта ..пробирна...../ интензивност .....%
Втори вид сеч ...../ интензивност .....%
2.Площ на подотдела ..6,0.....ха Размер на сечището.....2,5..... ха
3. Състав по план/програма....., действителен.....
5. Запас на 1 ха: с клони.....куб.м/ха , без клони .....куб. м/ха.
6. Среден наклон на терена .....градуса.
7. Очакван добив от маркираната дървесина .....53.....лежаща маса, куб.м.

дърв. вид / категория	бб	см				дърв. вид / категория	бб	см				
едра	4	24				дребна	-	3				вър-шина
средна	2	20				дърва						

8.Наличие и характеристика на подраста преди сечта (състав, възраст, средна височина, % на покритие) ...см 10, възр. 5г, вис - 2м.....
.....
9. Средно извозно разстояние ..200.....;
10. Други характеристики на насаждението (*токовища, свлачища, надлесни дървета, сервитути, защитени територии, Натура 2000, защитени видове описани в доклада за гори с висока консервационна стойност, мъртва дървесина, вододайни зони, биологично разнообразие и др.*) ..... ВКС 1.1, ВКС 2, ВКС 5 .....
.....

III. Технологични указания

1. Дървесината в насаждението да се добива при спазване на технологичната схема по т. I
2. Сечта ще се извършва с (моторен трион, ръчно, машини; кастренето на отсечените стъбла се извършва: в сечище, на временен склад) моторен трион, кастренето на отсечените дървета да се извършва в сечището.....
3. Извозът от сечището до временните складове ще се осъществява с животинска теглителна сила и механизиран трактор.....
на (цели стъбла, дълги/къси секции, сортименти, чипс и др.; с влачене по терена, изцяло натоварени).....
Сортименти с животинска теглителна сила и на цели стъбла с механизиран трактор.....
4. Проектирани нови горски автомобилни пътища съгласно Наредба 5 за строителството в горските територии без промяна на предназначението им: дължина .....м. широчина .....м.
5. Изграждане и ремонт на временни извозни горски пътища:

5.1 Тракторни – допустимо разстояние между тях .....м (не по-малко от 40 м), дължина .....м, широчина 4 м.

5.2 Коларски - разстояние между тях.....м (не по-малко от 40 м), дължина .....м, широчина ... м
6. Просеки за въжени линии: ..... бр.
допустимо разстояние между просеките ..... м., дължина ..... м., широчина ..... м.
7. Направа на технологични просеки .....бр.
допустимо разстояние между тях .....м., дължина .....м., широчина ..... м.
8. Изграждане на нови временни складове (бр., площ в ха) .....3 бр.....
.....
9. Мерки за опазване на оставащите на корен дървета, подраста, младняка и почвата правилно определяне посоката на повалянето съобразно наличния подраст.
10. Начини за почистване на сечището събиране на отпадъците на купчини в сечището
11. Други указания: Зареждането с ГСМ да става на определените за тази цел места на временния склад. Да се спазват изискванията на сертификацията.
Да се изнасят битовите отпадъци от сечището извън горските територии на определените за това места.
12. Всички операции по подготвителните и основните работи да се извършват съгласно изискванията на Правилника за здравословни и безопасни условия на труд в горите и правилата за противопожарна безопасност в горите.

ЗАПОЗНАТ с технологичния план: .....попълва се след издаването на позволителното за сеч
Лицето по чл. 108, ал. 2 от ЗГ, на което е издадено позволително за сеч № .....
.....
(трите имена, подпис, дата)
№ и дата на удостоверението за упражняване на лесовъдска практика: .....

Образец по чл. 53, ал. 6 от НСГ

Изготвил: Любомир Малинов
име, фамилия,/ подпис: Любомир
дата 01.11.2017 г.,
№ и дата на удостоверението за упражняване на лесовъдска практика: 5909 / 23.02.12 г.

Одобрил: инж. Велизар Горанов
име, фамилия,/ подпис:
дата 01.11.2017 г.
№ и дата на удостоверението за упражняване на лесовъдска практика: 1302 5 / 28.08.2017 г.

ТЕХНОЛОГИЧЕН ПЛАН № ....

За добив на дървесина от отдел 257 подотдел г
На ТП ДГС/ДЛС Селище /попълва се само за държавни гори/
Община Върбица; Землище Върбица:
имот с (кадастрален идентификатор/КВС) №..... /попълва се само за недържавни гори/

I. Схема за добива на дървесина от насаждението

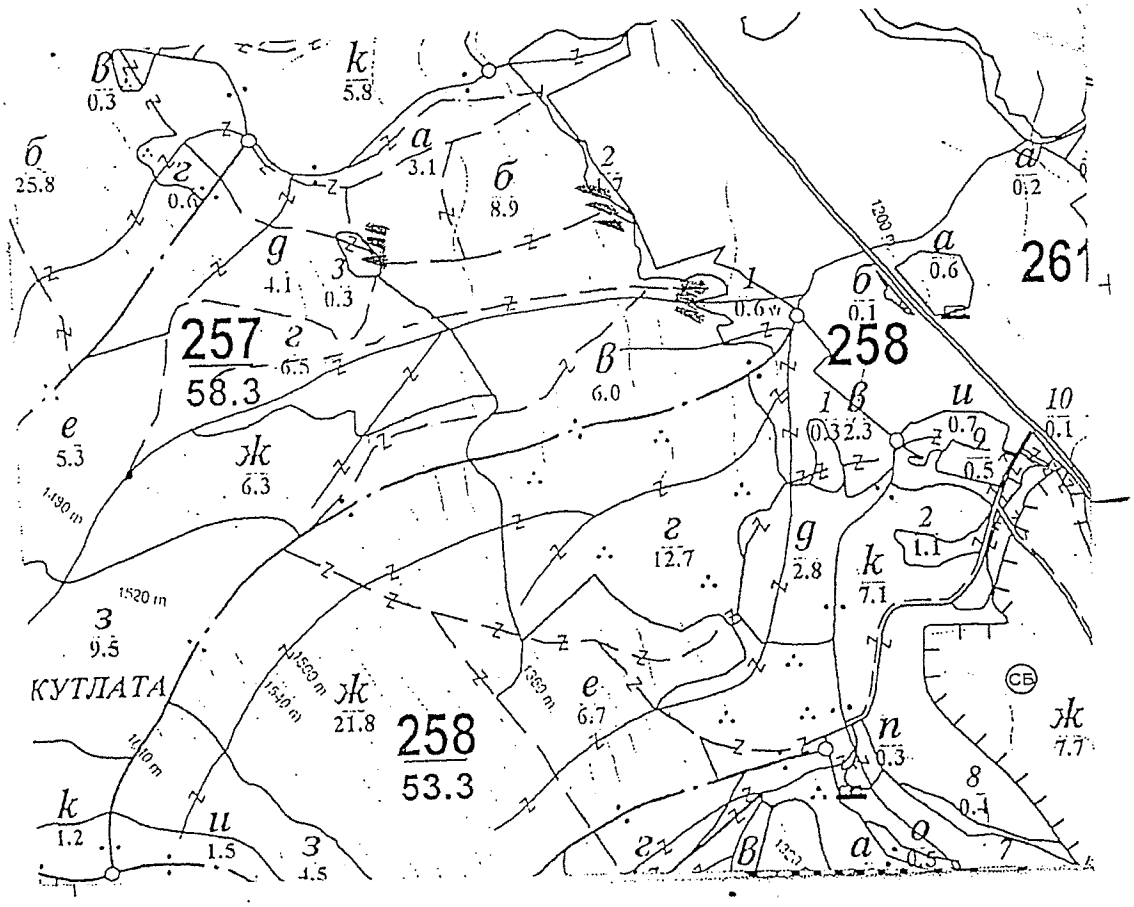

Легенда:

- проектирани коларски вр. извозни пътища
- съществуващи извозни пътища
- съществуващ автомобилен път
- технологична просека
- сечище
- проектирани тракторни вр. извозни пътища
- временен склад
- трасе на въжена линия
- проектиран автомобилен път
- .....

На схемата задължително се нанасят контурите на насаждението/имота, съществуващите и проектирани временни горски пътища, технологичните просеки, просеките за въжени линии, извозни пътища, временни складове както и връзката им със съществуващата автомобилна пътна мрежа.

II. Характеристика на насаждението

1.Вид на сечта ....пробирка...../ интензивност .....%
Втори вид сеч ...../ интензивност .....%
2.Площ на подотдела ...6,5....ха Размер на сечището.....6,3... ха
3. Състав по план/програма..см 7, ела 3..... действителен...см 7, ела 3.....
5. Запас на 1 ха: с клони...350.....куб.м/ха , без клони .....куб. м/ха.
6. Среден наклон на терена ...25.....градуса.
7. Очакван добив от маркираната дървесина .....81.....лежаща маса, куб.м.

дърв. вид / категория	см	ела				дърв. вид / категория	см	ела				
едра	30	–				дребна	4	1				вър-шина
средна	32	5				дърва	9	–				

8.Наличие и характеристика на подраста преди сечта (състав, възраст, средна височина, % на покритие) .....
.....
9. Средно извозно разстояние ...300....:
10. Други характеристики на насаждението (*токовища, сватбовища, надлесни дървета, сервитути, защитени територии, Натура 2000, защитени видове описани в доклада за гори с висока консервационна стойност, мъртва дървесина, вододайни зони, биологично разнообразие и др.*)
.....ВКС 1,1 , ВКС 2 , ВКС 5.....
.....

III. Технологични указания

1. Дървесината в насаждението да се добива при спазване на технологичната схема по т. I
2. Сечта ще се извършва с (моторен трион, ръчно, машини; кастренето на отсечените стъбла се извършва: в сечище, на временен склад) моторен трион, кастренето на отсечените стъбла да се извършва в сечището.....
3. Извозът от сечището до временните складове ще се осъществява с животинска теглителна сила и механизирано с трактор
на (цели стъбла, дълги/къси секции, сортименти, чипс и др.; с влачене по терена, изцяло натоварени)...на сортименти с животинска теглителна сила и на цели стъбла с механизиран трактор.....
4. Проектирани нови горски автомобилни пътища съгласно Наредба 5 за строителството в горските територии без промяна на предназначението им: дължина .....м. широчина .....м.
5. Изграждане и ремонт на временни извозни горски пътища:
5.1 Тракторни – допустимо разстояние между тях .....м (не по-малко от 40 м), дължина .....м, широчина 4 м.
5.2 Коларски - разстояние между тях.....м (не по-малко от 40 м), дължина .....м, широчина ... м
6. Просеки за въжени линии: ..... бр.
допустимо разстояние между просеките ..... м., дължина ..... м., широчина ..... м.
7. Направа на технологични просеки .....бр.
допустимо разстояние между тях .....м., дължина .....м., широчина ..... м.
8. Изграждане на нови временни складове (бр., площ в ха) ...3 бр.....
.....
9. Мерки за опазване на оставащите на корен дървета, подраста, младиняка и почвата правилно определяне на посоката на поваляне съобразно наличния подраст
10. Начини за почистване на сечището събиране на отпадъците на купчини в сечището
11. Други указания: Зареждането с ГСМ да става на определените за тази цел места на временния склад. Да се спазват изискванията на сертификацията.
Да се изнасят битовите отпадъци от сечището извън горските територии на определените за това места.
12. Всички операции по подготвителните и основните работи да се извършват съгласно изискванията на Правилника за здравословни и безопасни условия на труд в горите и правилата за противопожарна безопасност в горите.

ЗАПОЗНАТ с технологичния план: ...../попълва се след издаването на позволителното за сеч/
Лицето по чл. 108, ал. 2 от ЗГ, на което е издадено позволително за сеч № .....
.....
/ трите имена, подпис, дата /
№ и дата на удостоверението за упражняване на лесовъдска практика: .....

Образец по чл. 53, ал. 6 от НСГ

Изготвил:.....
...Любомир Малинов.....
/име, фамилия./ подпис: .....
дата 01.11.2017 г.,
№ и дата на удостоверението за упражняване на лесовъдска практика: 5909/23.02.2012 г.

Одобрил:.....
инж. Велизар Голаков
име, фамилия./ подпис: .....
дата 01.11.2017 г..
№ и дата на удостоверението за упражняване на лесовъдска практика: 13025/28.08.2017 г.

ТЕХНОЛОГИЧЕН ПЛАН № ....

За добив на дървесина от отдел.....258.....подотдел.....„Г".....
На ТП ДГС/ДЛС....Сечище.....*/попълва се само за държавни гори/*
Община .....Сърница.....; Землище .....Сърница.....:
имот с (кадастрален идентификатор/КВС) №....., */попълва се само за недържавни гори/*

I. Схема за добива на дървесина от насаждението

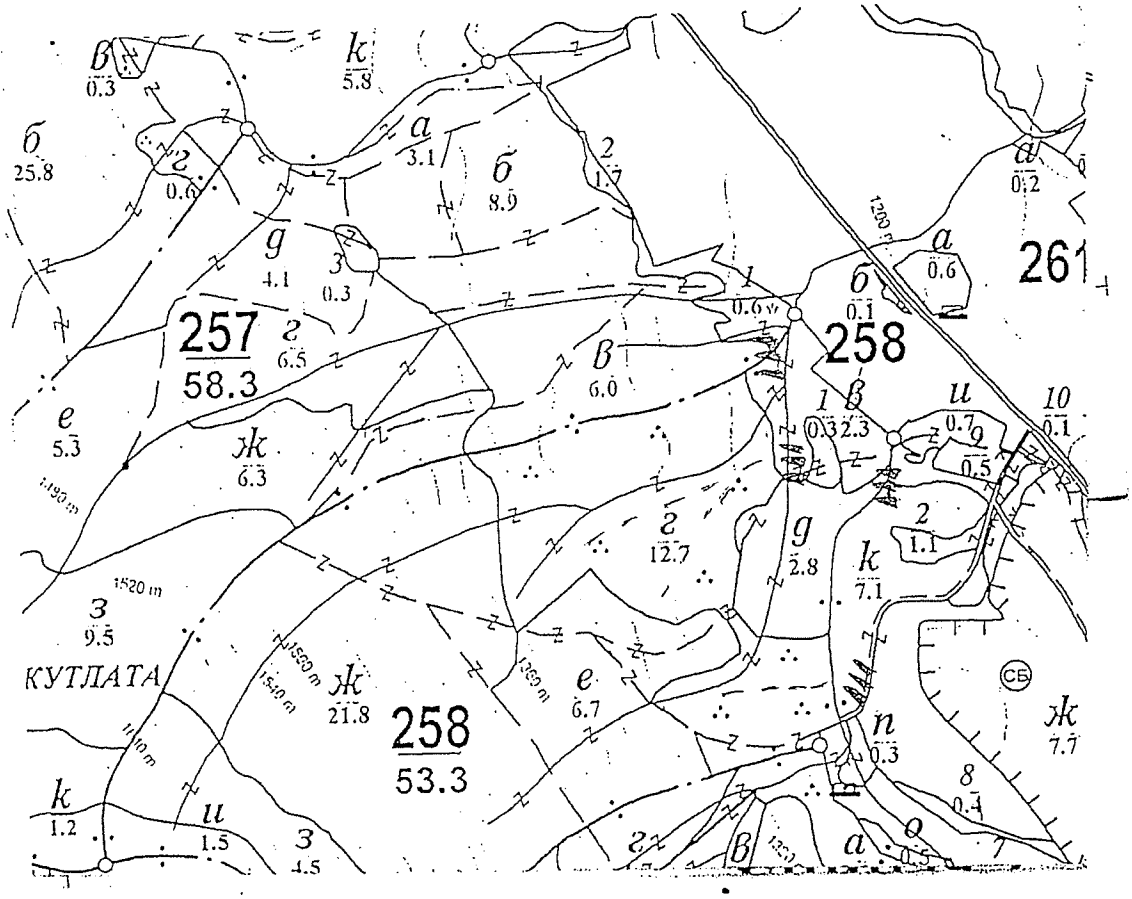

Легенда:

± ± ± ± проектирани коларски вр. извозни пътища	»-»-»-» проектирани тракторни вр. извозни пътища
- - - - - - съществуващи извозни пътища	▲ ▲ ▲ временен склад
======= съществуващ автомобилен път	xxxxxx трасе на въжена линия
^^^^^^^ технологична просека	=+=+=+= проектиран автомобилен път
..... Сечище	.....

На схемата задължително се нанасят контурите на насаждението/имота, съществуващите и проектирани временни горски пътища, технологичните просеки, просеките за въжени линии, извозни пътища, временни складове както и връзката им със съществуващата автомобилна пътна мрежа.

II. Характеристика на насаждението

1.Вид на сечта ...Пробирка.../ интензивност .....%
Втори вид сеч ...../ интензивност .....%
2.Площ на подотдела ...12,7...ха Размер на сечището...12,2..... ха
3. Състав по план/програма 5М10, ела, бук, бб....., действителен.....
5. Запас на 1 ха: с клони....384.....куб.м/ха , без клони .....куб. м/ха.
6. Среден наклон на терена ...21.....градуса.
7. Очакван добив от маркираната дървесина .....300.....лежаща маса, куб.м.

дърв. вид / категория	ела	см				дърв. вид / категория	ела	см				
едра	2	147				дребна	1	15				върш.
средна	6	125				дърва	–	4				

8.Наличие и характеристика на подраста преди сечта (състав, възраст, средна височина, % на покритие) .....
.....
9. Средно извозно разстояние ...900.....:
10. Други характеристики на насаждението (*тлъжища, сеитбообща, ловдени територии, сервитути, защитени територии, Натура 2000, защитени видове описани в доклада за гори с висока консервационна стойност, мъртва дървесина, вододайни зони, биологично разнообразие и др.*) ВКС 1.1, ВКС 2, ВКС 5
.....

III. Технологични указания

1. Дървесината в насаждението да се добива при спазване на технологичната схема по т. I
2. Сечта ще се извършва с (моторен трион, ръчно, машини; кастренето на отсечените стъбла се извършва: в сечище, на временен склад) моторен трион, кастренето на отсечените стъбла да се извършва в сечището.
3. Извозът от сечището до временните складове ще се осъществява с.животинска теглителна сила и механизиран трактор
На (цели стъбла, дълги/къси секции, сортименти, чипс и др.; с влачене по терена, изцяло натоварени).....
на сортименти с животинска теглителна сила и на цели стъбла с механизиран трактор.
4. Проектирани нови горски автомобилни пътища съгласно Наредба 5 за строителството в горските територии без промяна на предназначението им: дължина .....м. широчина .....м.
5. Изграждане и ремонт на временни извозни горски пътища:
5.1 Тракторни – допустимо разстояние между тях .....м (не по-малко от 40 м), дължина .....м. широчина 4 м.
5.2 Коларски - разстояние между тях.....м (не по-малко от 40 м), дължина .....м. широчина ... м
6. Просеки за въжени линии: ..... бр.
допустимо разстояние между просеките ..... м., дължина ..... м., широчина ..... м.
7. Направа на технологични просеки .....бр.
допустимо разстояние между тях .....м., дължина .....м., широчина ..... м.
8. Изграждане на нови временни складове (бр., площ в ха) .....4 бр. / 3 дка.....
.....
9. Мерки за опазване на оставащите на корен дървета, подраста, младиняка и почвата правилно определяне посоката на повалящо стабилно налягния подраст.....
10. Начини за почистване на сечището Обиране на отпадъците на купчини в сечището
11. Други указания: Зареждане с ГСМ да става на определените за тази цел място на временния склад. Да се спазват изискванията по сертификацията
Да се изнасят битовите отпадъци от сечището извън горските територии на определените за това места.
12. Всички операции по подготвителните и основните работи да се извършват съгласно изискванията на Правилника за здравословни и безопасни условия на труд в горите и правилата за противопожарна безопасност в горите.

ЗАПОЗНАТ с технологичния план: .....попълва се след издаването на позволителното за сеч
Лицето по чл. 108, ал. 2 от ЗГ, на което е издадено позволително за сеч № .....
.....
/ трите имена, подпис, дата - /
№ и дата на удостоверението за упражняване на лесовъдска практика: .....